



Construcción de comedor escolar en la Esc. Preescolar Nicolás Bravo de la comunidad de Manuel Antonio Ay


Estado (2 dígitos)	23	Fecha de Verificación		Día	Mes	Año
Municipio (3 dígitos)	009			11	Diciembre	2019
Nombre de la Localidad	Manuel Antonio Ay	Fondo				
Clave de la Localidad	230090136	Tipo de Obra		FISDMF	X	
No AGEB (13 dígitos)				FISE		

<b>Contribución a la Pobreza (carencia)</b>		Inicio		Fecha		Sistema MIDS		Sistema SRFT	
Servicios Básicos en la Vivienda		Proceso				Folio		Folio	
Calidad y Espacios en la Vivienda		Terminada		x		6266		ROO1901011505479	
Acceso a Servicios de Salud									
Rezago Educativo		Zona de Atención Prioritaria (ZAP)				No. De Acciones			
Carencia Alimentaria		Localidad 2 grados de rezago social alto				Unidad		Cantidad	
No Aplica		Acreditación de pobreza extrema (APE)		X		OBRA		1	

<b>Construcción de vivienda</b>		Planta Potabilizadora		Ciclistas		Salud		Educación X		Otros	
Techo		Drenaje		Camino/Carretera		Hospital, Centro de Salud, Unidad Médica, Dispensario		Aula, Comedor X, Sanitario			
Muro		Red Agua Potable		Comedor Comunitario							
Piso		Cárcamo		Alumbrado Público							
Sanitario		Planta Tratamiento		Calle							
Cuarto		Pozo		Guarnición/Banqueta							
Cisterna		Alcantarillado		Pavimentación							
Electrificación		Línea de Conducción		Señalética							

<b>Costo del Proyecto</b>			
Aportación FISDMF o FISE	Otra Fuente Federal	Fuente Estatal	Fuente Municipal
\$ 1,193,408.77			
		Otros	Costo Total
		\$	1,193,408.77

Fotografías de la Obra



X	Sí	No	¿Existe Comité Comunitario que avale la obra?
	Sí	No	¿Existen inconformidades de los habitantes por la obra?
	Sí	No	A su parecer, ¿Requiere la obra de algún estudio de impacto de medio ambiente?
X	Regular	Irregular	¿En qué tipo de asentamiento está ubicada la obra?

Mapa de Ubicación Geográfica de la Obra

Mapa de Ubicación Específico

Google Maps Link

<https://www.google.com.mx/maps/place/20°25'42.0%22N+87°39'13.6%22W/@20.4300551,-87.6546579,16.37z/data=!4m5!3m4!1s0x0:0x0:18m2!3d20.4283264!4d-87.6537811>

Referencias

CALLE PRINCIPAL DE LA COMUNIDAD DE MANUEL ANTONIO AY PUEBLO MANUEL ANTONIO AY, C.P. 77795 MANUEL ANTONIO AY, TULUM QUINTANA ROO CONSTRUCCION DE COMEDOR ESCOLAR EN LA ESCUELA PREESCOLAR NICOLAS BRAVO DE LA COMUNIDAD DE MANUEL ANTONIO AY

Reporte de Incidencias

Enlace FAIS	
Nombre	ING. JORGE ALBERTO PORTILLA MANICA
Puesto	DIRECTOR GENERAL DE PLANEACION
Firma	



CÉDULA DE VERIFICACIÓN Y SEGUIMIENTO DE OBRA  
NOMBRE DEL PROYECTO

Pág. 1/3

Construcción de comedor escolar en la Esc. Preescolar Simón Bolívar de la comunidad de Francisco Uh May

Estado (2 dígitos)	23	Fecha de Verificación		Día	Mes	Año
Municipio (3 dígitos)	009			11	Diciembre	2019
Nombre de la Localidad	FRANCISCO UH MAY	Fondo				
Clave de la Localidad	230090092	Tipo de Obra		FISDMF	X	
No AGEB (13 dígitos)				FISE		

Contribución a la Pobreza (carencia)

Servicios Básicos en la Vivienda	
Calidad y Espacios en la Vivienda	
Acceso a Servicios de Salud	
Rezago Educativo	
Carencia Alimentaria	X
No Aplica	

Fase de la Obra (Verificación)

Inicio	
Proceso	
Terminada	X

Zona (Focalización)	
Localidad 2 grados de rezago social alto	
Acreditación de pobreza extrema (APE)	X

Fecha	
-------	--

Sistema MIDS	Sistema SRFT
Folio	Folio
6109	ROO190101505471

No. De Acciones	
Unidad	OBRA
Cantidad	1

Construcción de vivienda

Techo	
Muro	
Piso	
Sanitario	
Cuarto	
Cisterna	
Electrificación	

Planta Potabilizadora

Drenaje	
Red Agua Potable	
Cárcamo	
Planta Tratamiento	
Pozo	
Alcantarillado	
Línea de Conducción	

Ciclistas

Camino/Carretera	
Comedor Comunitario	
Alumbrado Público	
Calle	
Guarnición/Banqueta	
Pavimentación	
Señalética	

Salud

Hospital, Centro de Salud, Unidad Médica, Dispensario	
---	--

Educación X

Aula, Comedor X, Sanitario	
----------------------------	--

Otros

--	--

Costo del Proyecto

Aportación FISDMF o FISE	Otra Fuente Federal	Fuente Estatal	Fuente Municipal	Otros	Costo Total
\$ 1,196,199.44					\$ 1,196,199.44

Pág. 2/2

Fotografías de la Obra



X	Si	No	¿Existe Comité Comunitario que avale la obra?
	Si	No	¿Existen inconformidades de los habitantes por la obra?
	Si	No	A su parecer, ¿Requiere la obra de algún estudio de impacto de medio ambiente?
X	Regular	Irregular	¿En qué tipo de asentamiento está ubicada la obra?

Mapa de Ubicación Geográfica de la Obra

Mapa de Ubicación Específico

Google Maps Link  
<https://www.google.com.mx/maps/place/20°21'47.6%22N+87°35'28.2%22W/@20.3614993,-87.5911364,16z/data=!4m5!3m4!1s0x0:0x018m2!3d20.3632181!4d-87.5911647>

Referencias

CALLE PRINCIPAL DE LA COMUNIDAD DE FRANCISCO UH MAY PUEBLO FRANCISCO UH MAY, CP. 77796 FRANCISCO UH MAY, TULUM QUINTANA ROO CONSTRUCCION ESCOLAR EN LA ESCULA PREESCOLAR SIMON BOLIVAR DE LA COMUNIDAD DE FRANCISCO UH MAY

Reporte de incidencias

Enlace FAIS	
Nombre	ING. JORGE ALBERTO PORTILLA MANICA
Puesto	DIRECTOR GENERAL DE PLANEACION
Firma	



## NOMBRE DEL PROYECTO

Construcción de red de drenaje sanitario colonia Xul-Ka

Estado (2 dígitos)	23	Fecha de Verificación		Día	Mes	Año
Municipio (3 dígitos)	23009			11	Diciembre	2019
Nombre de la Localidad	TULUM	Tipo de Obra		Fondo		
Clave de la Localidad	230090001	X		FISMDF		
No AGEB (13 dígitos)	2300900010327			FISE		

## Contribución a la Pobreza (carencia)

Servicios Básicos en la Vivienda X

Calidad y Espacios en la Vivienda

Acceso a Servicios de Salud

Rezago Educativo

Carencia Alimentaria

No Aplica

## Fase de la Obra (Verificación)

Inicio

Proceso X

Terminada

## Zona (Focalización)

Zona de Atención Prioritaria (ZAP)

Localidad 2 grados de rezago social alto

Acreditación de pobreza extrema (APE) X

## Inicio

Proceso

Terminada

## Fase de la Obra (Verificación)

Inicio

Proceso X

Terminada

## Zona (Focalización)

Zona de Atención Prioritaria (ZAP)

Localidad 2 grados de rezago social alto

Acreditación de pobreza extrema (APE) X

## Inicio

Proceso

Terminada

## Fase de la Obra (Verificación)

Inicio

Proceso X

Terminada

## Zona (Focalización)

Zona de Atención Prioritaria (ZAP)

Localidad 2 grados de rezago social alto

Acreditación de pobreza extrema (APE) X

## Construcción de vivienda

Techo

Muro

Piso

Sanitario

Cuarto

Cisterna

Electrificación

## Planta Potabilizadora

Drenaje X

Red Agua Potable

Cárcamo

Planta Tratamiento

Pozo

Alcantarillado

Línea de Conducción

## Ciclistas

Camino/Carretera

Comedor Comunitario

Alumbrado Público

Calle

Guarnición/Banqueta

Pavimentación

Señalética

## Urbanización

Hospital, Centro de Salud, Unidad Médica, Dispensario

Aula, Comedor, Sanitario

Otro

## Sistema SRFT

Folio

6391

ROO190101505538

## Sistema SRFT

Folio

6391

ROO190101505538

## Sistema SRFT

Folio

6391

ROO190101505538

## Sistema SRFT

Folio

6391

ROO190101505538

## Sistema SRFT

Folio

6391

ROO190101505538

## Vivienda

## Agua y Saneamiento X

## Urbanización

## Salud

## Educación

## Otros

## Costo del Proyecto

Aportación FISMDF o FISE

7,015,423.62

Otra Fuente Federal

Fuente Estatal


Fuente Municipal

Otros

Costo Total

7,015,423.62

## Fotografías de la Obra



X

Sí

No

No

X

Sí

No

No

X

Sí

No

No

X

Sí

No

No

X

Sí

No

No

X

Sí

No

No

## Mapa de Ubicación Geográfica de la Obra

## Mapa de Ubicación Específico



Google Maps Link

<https://www.google.com.mx/maps/place/20%C2%BB012%20740.7%22N+87%C2%BB029%2003.5%22W/@20.211303,-87.4864957,883m/data=!3m1!1e3!4m6!3m5!1s0X0:0x0:17e218m213a20.211297814d-87.4843074>

## Referencias

CALLE DE LA COLONIA XUL KAA CIUDAD XUL KAA, CP. 77762 TULUM, TULUM QUINTANA ROO CONSTRUCCION DE RED DE DRENAJE SANITARIO COLONIA XUL KAA

## Reporte de Incidencias

Enlace FAIS

Nombre

ING. JORGE ALBERTO PORTILLA MANICA

Puesto

DIRECTOR GENERAL DE PLANEACION

Firma



## NOMBRE DEL PROYECTO

Construcción de comedor escolar en la Esc. Preescolar Vicente Guerrero de la comunidad de Chanchen Primero

Estado (2 dígitos)	23	<b>Fecha de Verificación</b>		Día	11	Mes	Diciembre	Año	2019
Municipio (3 dígitos)	009								
Nombre de la Localidad	CHANCHEN PRIMERO								
Clave de la Localidad	230090052								
No AGEB (13 dígitos)		Directa	X	<b>Tipo de Obra</b>		FISDMF			X
		Indirecta				FISE			

## Contribución a la Pobreza (carencia)

Servicios Básicos en la Vivienda	
Calidad y Espacios en la Vivienda	
Acceso a Servicios de Salud	
Rezago Educativo	
Carencia Alimentaria	X
No Aplica	

## Fase de la Obra (Verificación)

Inicio	
Proceso	
Terminada	X

## Zona (Focalización)

Zona de Atención Prioritaria (ZAP)	
Localidad 2 grados de rezago social alto	X
Acreditación de pobreza extrema (APE)	

Sistema SRFT	Sistema MIDS	Fecha	
Folio	Folio		
5878	5878		
ROO190101505430	ROO190101505430		
No. De Acciones	Unidad	OBRA	Cantidad
			1

## Construcción de vivienda

Techo	
Muro	
Piso	
Sanitario	
Cuarto	
Cisterna	
Electrificación	

## Planta Potabilizadora

Drenaje	
Red Agua Potable	
Cárcamo	
Planta Tratamiento	
Pozo	
Alcantarillado	
Línea de Conducción	

## Ciclistas

Camino/Carretera	
Comedor Comunitario	
Alumbrado Público	
Calle	
Guarnición/Banqueta	
Pavimentación	
Señalética	

## Agua y Saneamiento

## Urbanización

Hospital, Centro de Salud, Unidad Médica, Dispensario

## Salud

Aula, Comedor X, Sanitario	

## Educación X

## Otros

## Costo del Proyecto

Aportación FISDMF o FISE	Otra Fuente Federal	Fuente Estatal	Fuente Municipal	Otros	Costo Total
\$ 1,190,082.22					\$ 1,190,082.22

## Fotografías de la Obra



X	Sí	No	¿Existe Comité Comunitario que avale la obra?
	Sí	No	¿Existen inconformidades de los habitantes por la obra?
	Sí	No	A su parecer, ¿Requiere la obra de algún estudio de impacto de medio ambiente?
X	Regular	Irregular	¿En qué tipo de asentamiento está ubicada la obra?

## Mapa de Ubicación Geográfica de la Obra

## Mapa de Ubicación Específico



Google Maps Link

<https://www.google.com.mx/maps/place/20°24'04.5%22N+87°58'03.7%22W/@20.4004179,-87.968439,15.99z/data=!4m5!3m4!1s0x0:0x018m213d20.401238314d-87.9677033>

## Referencias

CALLE PRINCIPAL DE LA COMUNIDAD DE CHANCHEN PRIMERO PUEBLO CHANCHEN PRIMERO, CP. 77786 CHANCHEN PRIMERO, TULUM QUINTANA ROO CONSTRUCCION DE COMEDOR ESCOLAR EN LA ESCUELA PREESCOLAR VICENTE GUERRERO DE LA COMUNIDAD DE CHANCHEN PRIMERO

## Reporte de incidencias

Enlace FAIS	
Nombre	ING. JORGE ALBERTO PORTILLA MANICA
Puesto	DIRECTOR GENERAL DE PLANEACION
Firma	



Construcción de comedor escolar en la Esc. Preescolar Vicente Guerrero de la comunidad de San Juan de Dios

Estado (2 dígitos)	23	Fecha de Verificación		Día	Mes	Año
Municipio (3 dígitos)	009			11	Diciembre	2019
Nombre de la Localidad	SAN JUAN DE DIOS	Fondo				
Clave de la Localidad	230090210	Tipo de Obra		FISDMF	X	
No AGEB (13 dígitos)				FISE		

<b>Contribución a la Pobreza (carencia)</b>		Inicio		Fecha		Sistema MIDS		Sistema SRFT	
Servicios Básicos en la Vivienda		Proceso				Folio		Folio	
Calidad y Espacios en la Vivienda		Terminada		X		5974		ROO109101505453	
Acceso a Servicios de Salud		Zona de Atención Prioritaria (ZAP)				No. De Acciones			
Rezago Educativo		Localidad 2 grados de rezago social alto		X		Unidad		Cantidad	
Carencia Alimentaria		Acreditación de pobreza extrema (APE)				OBRA		1	
No Aplica		Zona (Focalización)		X					

<b>Construcción de vivienda</b>		Planta Potabilizadora		Ciclistas		Salud		Educación X		Otros	
Techo		Drenaje		Camino/Carretera		Hospital, Centro de Salud, Unidad Médica, Dispensario		Aula, Comedor X, Sanitario			
Muro		Red Agua Potable		Comedor Comunitario							
Piso		Cárcamo		Alumbrado Público							
Sanitario		Planta Tratamiento		Calle							
Cuarto		Pozo		Guarnición/Banqueta							
Cisterna		Alcantarillado		Pavimentación							
Electrificación		Línea de Conducción		Señalética							

<b>Costo del Proyecto</b>			
Aportación FISDMF o FISE	Otra Fuente Federal	Fuente Estatal	Fuente Municipal
\$ 1,194,545.07			
		Otros	Costo Total
			\$ 1,194,545.07



X	Sí	No	¿Existe Comité Comunitario que avale la obra?
	Sí	No	¿Existen inconformidades de los habitantes por la obra?
	Sí	No	A su parecer, ¿Requiere la obra de algún estudio de impacto de medio ambiente?
X	Regular	Irregular	¿En qué tipo de asentamiento está ubicada la obra?

Mapa de Ubicación Geográfica de la Obra		Google Maps Link	
Mapa de Ubicación Específico		<a href="https://www.google.com/maps/place/20°25'00.1%22N+87°43'33.8%22W/@20.4168739,87.7266718,17z/data=!4m5!3m4!1s0x0:0x0:18m2!3d20.4166814d-87.7260564">https://www.google.com/maps/place/20°25'00.1%22N+87°43'33.8%22W/@20.4168739,87.7266718,17z/data=!4m5!3m4!1s0x0:0x0:18m2!3d20.4166814d-87.7260564</a>	

Referencias

ALLE PRINCIPAL DE LA COMUNIDAD DE SAN JUAN DE DIOS PUEBLO SAN JUAN, CP. 77794 SAN JUAN, TULUM QUINTANA ROO CONSTRUCCION DE COMEDOR ESCOLAR EN LA ESCUELA PREESCOLAR VICENTE GUERRERO DE LA COMUNIDAD DE SAN JUAN DE DIOS

Reporte de Incidencias		Enlace FAIS	
		ING. JORGE ALBERTO PORTILLA MANICA	
		DIRECTOR GENERAL DE PLANEACION	
		Firma	

*[Handwritten signature]*



CÉDULA DE VERIFICACIÓN Y SEGUIMIENTO DE OBRA  
NOMBRE DEL PROYECTO

Construcción de cuartos dormitorio en comunidades rurales Ruta 1 (San Juan de Dios, Chanchen primero, Sacab Mucuy)

Estado (2 dígitos)	23	Fecha de Verificación		Día	10	Mes	Diciembre	Año	2019
Municipio (3 dígitos)	009								
Nombre de la Localidad	TULLUM								
Clave de la Localidad	230090210								
No. AGEB (13 dígitos)		Tipo de Obra		FISMDF		FISE		X	

<b>Contribución a la Pobreza (carencia)</b>		Inicio		Fecha		Sistema MIDS		Sistema SRFT	
Servicios Básicos en la Vivienda		Proceso	X			Folio	6307	Folio	
Calidad y Espacios en la Vivienda	X	Terminada					ROO190101505492		
Acceso a Servicios de Salud		Zona de Atención Prioritaria (ZAP)		No. De Acciones					
Rezago Educativo		Localidad 2 grados de rezago social alto		X		Unidad		Cantidad	
Carencia Alimentaria		Acreditación de pobreza extrema (APE)				VIVIENDA		27	
No Aplica									

<b>Construcción de vivienda</b>		Planta Potabilizadora		Ciclistas		Urbanización		Salud	
Techo		Drenaje		Camino/Carretera		Comedor Comunitario		Hospital, Centro de Salud, Unidad Médica, Dispensario	
Muro		Red Agua Potable		Comedor Comunitario		Alumbrado Público			
Piso		Cárcamo		Calle		Calle			
Sanitario		Planta Tratamiento		Guarnición/Banqueta		Guarnición/Banqueta			
Cuarto X		Pozo		Pavimentación		Pavimentación		Aula, Comedor, Sanitario	Educación
Cisterna		Alcantarillado		Señalética		Señalética			Otros
Electrificación		Línea de Conducción							

<b>Costo del Proyecto</b>			
Aportación FISMDF o FISE	Otra Fuente Federal	Fuente Estatal	Fuente Municipal
\$ 4,533,938.04			\$ 81,000.00
			\$ 4,614,938.04

Fotografías de la Obra



X	Sí	No	¿Existe Comité Comunitario que avale la obra?
	Sí	No	¿Existen inconformidades de los habitantes por la obra?
	Sí	No	A su parecer, ¿Requiere la obra de algún estudio de impacto de medio ambiente?
X	Regular	Irregular	¿En qué tipo de asentamiento está ubicada la obra?

Mapa de Ubicación Geográfica de la Obra

Mapa de Ubicación Específico

Google Maps Link

<https://www.google.com.mx/maps/place/20°25'00.4%22N+87°43'30.7%22W/@20.4168387,-87.726854,740m/data=!3m1!1e3!4m5!3m4!1s0x0:0x0:18m2!3d20.416788114d-87.7252004>

Referencias

CALLE SAN JUAN DE DIOS PUEBLO SAN JUAN, CP. 77794 SAN JUAN, TULUM QUINTANA ESTA OBRA SE REALIZARA EN LAS COMUNIDADES DE SAN JUAN DE DIOS SAN PEDRO CHANCHEN PRIMERO SACAB MUCUY

Reporte de Incidencias

Reporte de Incidencias		Enlace FAIS	
Nombre	ING. JORGE ALBERTO PORTILLA MANICA		
Puesto	DIRECTOR GENERAL DE PLANEACION		
Firma			



## NOMBRE DEL PROYECTO

Pavimentación de calles en la colonia Xul-Ka

Estado (2 dígitos)	23	Día	11	Mes	Diciembre	Año	2019
Municipio (3 dígitos)	009	<b>Fecha de Verificación</b>		<b>Fondo</b>			
Nombre de la Localidad	TULUM			FISMDF		X	
Clave de la Localidad	230090001			FISE			
No AGEB (13 dígitos)	2300900010327	<b>Tipo de Obra</b>		X			
Directa							
Indirecta							


<b>Contribución a la Pobreza (carencia)</b>		<b>Fase de la Obra (Verificación)</b>		<b>Fecha</b>		<b>Sistema MIDS</b>		<b>Sistema SRFT</b>	
Servicios Básicos en la Vivienda		Inicio				Folio		Folio	
Calidad y Espacios en la Vivienda		Proceso		X		6366		ROO190101505526	
Acceso a Servicios de Salud		Terminada							
Rezago Educativo		Zona de Atención Prioritaria (ZAP)				No. De Acciones			
Carencia Alimentaria		Localidad 2 grados de rezago social alto				Unidad		Cantidad	
No Aplica		Acreditación de pobreza extrema (APE)		X		M2		4000	

<b>Construcción de vivienda</b>		<b>Planta Potabilizadora</b>		<b>Ciclistas</b>	
Techo		Drenaje		Camino/Carretera	
Muro		Red Agua Potable		Comedor Comunitario	
Piso		Cárcamo		Alumbrado Público	
Sanitario		Planta Tratamiento		Calle	
Cuarto		Pozo		Guarnición/ Banqueta	
Cisterna		Alcantarillado		Pavimentación X	
Electrificación		Línea de Conducción		Señalética	
				<b>Urbanización X</b>	
				Hospital, Centro de Salud, Unidad Médica, Dispensario	
				Aula, Comedor, Sanitario	
				Educación	
				Otros	

## Costo del Proyecto

Aportación FISMDF o FISE	Otra Fuente Federal	Fuente Estatal	Fuente Municipal	Otros	Costo Total
\$ 2,692,035.01				\$	2,692,035.01

## Fotografías de la Obra



X	Si	No	¿Existe Comité Comunitario que avale la obra?
	Si	No	¿Existen inconformidades de los habitantes por la obra?
X	Si	No	A su parecer, ¿Requiere la obra de algún estudio de impacto de medio ambiente?
X	Regular	Irregular	¿En qué tipo de asentamiento está ubicada la obra?

## Mapa de Ubicación Geográfica de la Obra

## Mapa de Ubicación Específico

		Google Maps Link
<a href="https://www.google.com.mx/maps/place/20%C2%B012'39.5%22N+87%C2%B029'00.5%22W/@20.210981,-87.4856457,828m/data=!3m2!1e3!4b1!4m6!3m5!1s0x0:0x017e218m213d20.210981214d-87.4834573">https://www.google.com.mx/maps/place/20%C2%B012'39.5%22N+87%C2%B029'00.5%22W/@20.210981,-87.4856457,828m/data=!3m2!1e3!4b1!4m6!3m5!1s0x0:0x017e218m213d20.210981214d-87.4834573</a>		

## Referencias

CALLE COLONIA XUL KAA CIUDAD XUL KAA, CP. 77762 TULUM, TULUM QUINTANA ROO PAVIMENTACION DE CALLES EN LA COLONIA XUL KAA

## Reporte de Incidencias

Enlace FAIS	
Nombre	ING. JORGE ALBERTO PORTILLA MANICA
Puesto	DIRECTOR GENERAL DE PLANEACION
Firma	



CÉDULA DE VERIFICACIÓN Y SEGUIMIENTO DE OBRA  
NOMBRE DEL PROYECTO

Modernización de red eléctrica Av. Tulum

Estado (2 dígitos)	23	Fecha de Verificación	Día	Mes	Año
Municipio (3 dígitos)	009		11	Diciembre	2019
Nombre de la Localidad	TULUM		Fondo		
Clave de la Localidad	230090001	Directa	FISMDF		
No AGEB (13 dígitos)	2300900010308	Indirecta	FISE		
			Tipo de Obra		
			X		

<b>Contribución a la Pobreza (carencia)</b>		Inicio	Fecha	Sistema MIDS	Sistema SRFT
Servicios Básicos en la Vivienda	X	Proceso		Folio	Folio
Calidad y Espacios en la Vivienda		Terminada		6342	ROO190101505510
Acceso a Servicios de Salud		Zona de Atención Prioritaria (ZAP)		No. De Acciones	
Rezago Educativo		Localidad 2 grados de rezago social alto		Unidad	Cantidad
Carencia Alimentaria		Acreditación de pobreza extrema (APE)		OBRA	1
No Aplica					

<b>Construcción de vivienda</b>		Planta Potabilizadora		Ciclopistas	
Techo		Drenaje		Camino/Carretera	
Muro		Red Agua Potable		Comedor Comunitario	
Piso		Cárcamo		Alumbrado Público	
Sanitario		Planta Tratamiento		Calle	
Cuarto		Pozo		Guarnición/Banqueta	
Cisterna		Alcantarillado		Pavimentación	
Electrificación X		Línea de Conducción		Señalética	
		Agua y Saneamiento		Urbanización	
		Hospital, Centro de Salud, Unidad Médica, Dispensario		Salud	
		Aula, Comedor, Sanitario		Educación	
				Otros	

<b>Costo del Proyecto</b>		
Aportación FISDMF o FISE	Otra Fuente Federal	Fuente Estatal
\$ 1,484,838.00		
		Fuente Municipal
		Otros
		Costo Total
		\$ 1,484,838.00

Fotografías de la Obra



X	Si	No	¿Existe Comité Comunitario que avale la obra?
	Si	No	¿Existen inconformidades de los habitantes por la obra?
	Si	No	A su parecer, ¿Requiere la obra de algún estudio de impacto de medio ambiente?
X	Regular	Irregular	¿En qué tipo de asentamiento está ubicada la obra?

Mapa de Ubicación Geográfica de la Obra

	Google Maps Link
<a href="https://www.google.com.mx/maps/place/20°12'38.9%22N+87°27'47.4%22W/@20.2101898,-87.4683447,15z/data=!3m4!1s0x0:0x018m213d20.2108165:14d-87.4631536">https://www.google.com.mx/maps/place/20°12'38.9%22N+87°27'47.4%22W/@20.2101898,-87.4683447,15z/data=!3m4!1s0x0:0x018m213d20.2108165:14d-87.4631536</a>	

Referencias

AVENIDA AV TULUM OTE CIUDAD TULUM CENTRO, CP. 77760 TULUM, TULUM QUINTANA ROO MODERNIZACION DE LA RED ELECTRICA AV TULUM	
Reporte de Incidencias	
Nombre	ING. JORGE ALBERTO PORTILLA MANICA
Puesto	DIRECTOR GENERAL DE PLANEACION
Firma	
Enlace FAIS	





Construcción de cuartos dormitorio en comunidades rurales Ruta 2 (Yaxche, Hondzonot, Chanchen Palmar)


Estado (2 dígitos)	23	Día	10	Mes	Diciembre	Año	2019
Municipio (3 dígitos)	009	<b>Fecha de Verificación</b>					
Nombre de la Localidad	TULUM	<b>Fondo</b>					
Clave de la Localidad	230090267	Direc	X		FISMDF	X	
No AGEB (13 dígitos)		Indirec			FISE		

<b>Contribución a la Pobreza (carencia)</b>	Inicio	Fecha	Sistema SRFT
Servicios Básicos en la Vivienda	Proceso		Folio
Calidad y Espacios en la Vivienda	Terminada		6328
Acceso a Servicios de Salud	Zona de Atención Prioritaria (ZAP)		No. De Acciones
Rezago Educativo	Localidad 2 grados de rezago social alto		Unidad
Carencia Alimentaria	Acreditación de pobreza extrema (APE)		VIVIENDA
No Aplica			Cantidad
			25

<b>Construcción de vivienda</b>	Planta Potabilizadora	Ciclistas	<b>Salud</b>
Techo	Drenaje	Camino/Carretera	Hospital, Centro de Salud,
Muro	Red Agua Potable	Comedor Comunitario	Unidad Médica,
Piso	Cárcamo	Alumbrado Público	Dispensario
Sanitario	Planta Tratamiento	Calle	
Cuarto x	Pozo	Guarnición/Banqueta	<b>Educación</b>
Cisterna	Alcantarillado	Pavimentación	Aula, Comedor, Sanitario
Electrificación	Línea de Conducción	Señalética	Otros

<b>Costo del Proyecto</b>			
Aportación FISDMF o FISE	Otra Fuente Federal	Fuente Estatal	Fuente Municipal
\$ 4,047,944.04			\$75,000
			\$ 4,122,944.04

Fotografías de la Obra



X	Si	No	¿Existe Comité Comunitario que avale la obra?
	Si	No	¿Existen inconformidades de los habitantes por la obra?
	Si	No	A su parecer, ¿Requiere la obra de algún estudio de impacto de medio ambiente?
X	Regular	Irregular	¿En qué tipo de asentamiento está ubicada la obra?

Mapa de Ubicación Geográfica de la Obra

Mapa de Ubicación Específico

Google Maps Link

<https://www.google.com.mx/maps/place/20°20'25.8%22N+87°56'51.7%22W/@20.3397712,-87.9500578,16z/data=!4m5!3m4!1s0x0:0x018m213d20.34050514d-87.9477047>

Referencias

CALLE YAXCHE PUEBLO YAXCHÉ, CP. 77786 YAXCHÉ, TULUM QUINTANA ROO SE REALIZARA EN LAS DIFERENTES COMUNIDADES DE YAXCHE HODZONOT CHANCHEN PALMAR

Reporte de Incidencias

Erlace FAIS	
Nombre	ING. JORGE ALBERTO PORTILLA MANICA
Puesto	DIRECTOR GENERAL DE PLANEACION
Firma	



CÉDULA DE VERIFICACIÓN Y SEGUIMIENTO DE OBRA  
NOMBRE DEL PROYECTO

Construcción de pozos de absorción en diversos puntos del Municipio de Tulum

Estado (2 dígitos)	23	Día	10	Mes	Diciembre	Año	2019
Municipio (3 dígitos)	009	Fecha de Verificación					
Nombre de la Localidad	TULUM	Fondo					
Clave de la Localidad	230090001	Tipo de Obra		FISDMF	X		
No AGEB (13 dígitos)	2300900010308	Indirecta		FISE			

<b>Contribución a la Pobreza (carencia)</b>		Inicio		Fecha		Sistema SRFT	
Servicios Básicos en la Vivienda	X	Proceso				Folio	Folio
Calidad y Espacios en la Vivienda		Terminada	X			114161	ROO190201555956
Acceso a Servicios de Salud		Zona de Atención Prioritaria (ZAP)		No. De Acciones			
Rezago Educativo		Localidad 2 grados de rezago social alto		Unidad		Cantidad	
Carencia Alimentaria		Acreditación de pobreza extrema (APE)		1		30	
No Aplica							

<b>Construcción de vivienda</b>		Planta Potabilizadora		Ciclistas		Salud	
Techo		Drenaje		Camino/Carretera		Hospital, Centro de Salud, Unidad Médica, Dispensario	
Muro		Red Agua Potable		Comedor Comunitario			
Piso		Cárcamo		Alumbrado Público			
Sanitario		Planta Tratamiento		Calle			
Cuarto		Pozo X	X	Guarnición/Banqueta		Educación	
Cisterna		Alcantarillado		Pavimentación		Aula, Comedor, Sanitario	
Electrificación		Línea de Conducción		Señalética		Otros	

<b>Costo del Proyecto</b>			
Aportación FISDMF o FISE	Otra Fuente Federal	Fuente Estatal	Otros
\$ 2,249,908.71			\$ 2,249,908.71

Fotografías de la Obra



X	Sí		No	¿Existe Comité Comunitario que avale la obra?
	Sí	X	No	¿Existen inconformidades de los habitantes por la obra?
X	Sí		No	A su parecer, ¿Requiere la obra de algún estudio de impacto de medio ambiente?
X	Regular		Irregular	¿En qué tipo de asentamiento está ubicada la obra?

Mapa de Ubicación Geográfica de la Obra

Mapa de Ubicación Específico



Google Maps Link

<https://www.google.com/maps/place/20°12'40.7%22N+87°27'42.7%22W/@20.2123094,-87.4650818,1483m/data=!3m1!1e3!4m5!3m4!1s0x0:0x018m213d20.211299814d-87.4618662>

Referencias

CALLE AV. TULUM OTE COLONIA TULUM CENTRO, CP. 77760 TULUM, TULUM QUINTANA ROO CONSTRUCCIÓN DE POZOS EN DIVERSOS PUNTOS DE LA LOCALIDAD DE TULUM

Reporte de Incidencias

Enlace FAIS

Nombre		ING. JORGE ALBERTO PORTILLA MANICA	
Puesto		DIRECTOR GENERAL DE PLANEACION	
Firma			



CÉDULA DE VERIFICACIÓN Y SEGUIMIENTO DE OBRA

**NOMBRE DEL PROYECTO**

CONSTRUCCION DE RED DE DRENAJE SANITARIO COLONIA XUL- KAA (SEGUNDA ETAPA)


Estado (2 dígitos)	23	<b>Fecha de Verificación</b>		Día	18	Mes	Diciembre	Año	2019
Municipio (3 dígitos)	23009	TULUM		<b>Fondo</b>		FISDMF		FISE	
Nombre de la Localidad	230090001								
Clave de la Localidad	2300900010327	X		<b>Tipo de Obra</b>					
No AGEB (13 dígitos)	2300900010327								

<b>Contribución a la Pobreza (carencia)</b>	Inicio	<input checked="" type="checkbox"/>	Terminada	Fecha	Sistema MIDS	Sistema SRFT
Servicios Básicos en la Vivienda	Fase de la Obra (Verificación)				Folio	Folio
Calidad y Espacios en la Vivienda					274248	
Acceso a Servicios de Salud	Zona (Focalización)		Zona de Atención Prioritaria (ZAP)		No. De Acciones	
Rezago Educativo			Localidad 2 grados de rezago social alto		Unidad	Cantidad
Carencia Alimentaria			Acreditación de pobreza extrema (APE)	<input checked="" type="checkbox"/>	Obra	1
No Aplica						

Construcción de vivienda		Vivienda		Agua y Saneamiento X		Urbanización		Salud	
Techo	Drenaje X	Planta Potabilizadora	Ciclopiastas	Comedor/Carretera	Hospital, Centro de Salud, Unidad Médica, Dispensario	Aula, Comedor, Sanitario	Educación		
Muro	Red Agua Potable	Red Agua Potable	Comedor Comunitario	Comedor Público			Otros		
Piso	Cárcamo	Cárcamo	Alumbrado Público	Calle					
Sanitario	Planta Tratamiento	Planta Tratamiento	Carriacul	Pavimentación					
Cuarto	Pozo	Pozo	Baranqueta	Señalética					
Cisterna	Alcantarillado	Alcantarillado							
Electrificación	Línea de Conducción	Línea de Conducción							

Costo del Proyecto			
Aportación FISDMF o FISE	Otra Fuente Federal	Fuente Estatal	Fuente Municipal
\$ 268,711.24			
		Otros	Costo Total
		\$	268,711.24

**Fotografías de la Obra**



<input checked="" type="checkbox"/>	Sí	<input type="checkbox"/>	No	¿Existe Comité Comunitario que avale la obra?
<input type="checkbox"/>	Sí	<input checked="" type="checkbox"/>	No	¿Existen inconformidades de los habitantes por la obra?
<input checked="" type="checkbox"/>	Sí	<input type="checkbox"/>	No	A su parecer, ¿Requiere la obra de algún estudio de impacto de medio ambiente?
<input checked="" type="checkbox"/>	Regular	<input type="checkbox"/>	Irregular	¿En qué tipo de asentamiento está ubicada la obra?

Mapa de Ubicación Geográfica de la Obra

Mapa de Ubicación Especifico



Google Maps Link

<https://www.google.com.mx/maps/place/20%C2%B012'40.7%22N+87%C2%B029'03.5%22W/@20.211303,-87.4864957,883m/data=!3m1!1e3!4m6!3m5!1s0x0:0x0:0x0:1e218m213d20.211297814d-87.4843074>

Referencias

CALLE DE LA COLONIA XUL KAA CIUDAD XUL KAA, CP. 77762 TULUM, TULUM QUINTANA ROO CONSTRUCCION DE RED DE DRENAJE SANITARIO COLONIA XUL KAA

Reporte de Incidencias		Enlace FAIS	
Nombre	ING. JORGE ALBERTO PORTILLA MANICA		
Puesto	DIRECTOR GENERAL DE PLANEACION		
Firma			

LA OBRA SE ENCUENTRA EN PROCESO DE LICITACION Y APROBACION