

SIMBOLOGIA

POLITICAS

	APROVECHAMIENTO		CONSERVACION
	PROTECCION		RESTAURACION

USO PREDOMINANTE

	AGRICULTURA		TURISMO
	PECUARIO		INDUSTRIA
	FORESTAL		MINERIA
	PESCA		FLORA Y FAUNA
	ACUICULTURA		AREAS NATURALES
	ASENTAMIENTOS HUMANOS		CORREDOR NATURAL
	INFRAESTRUCTURA		ACTIVIDADES MARINAS

FRAGILIDAD AMBIENTAL

	MINIMA		ALTA
	BAJA		MAXIMA
	MEDIA		



SIMBOLOGIA CONVENCIONAL

POBLACIONES

	Mayores a 2,500 Habs.		Menores a 2,500 Habs.
--	-----------------------	--	-----------------------

VIAS DE COMUNICACION

	Carretera de mas de 2 Carriles		Brechas
	Carretera Pavimentada		Via de Ferrocarril
	Terraceria		Aeropuertos

LIMITES

	Limite del Area de Ordenamiento Ecologico		Limite Municipal
	Limite de Unidad de Gestion Ambiental		Limite Area Natural Protegida
	Limite Estatal		

RASGOS FISICOS

	Corriente Perenne		Limite de Costa
	Corriente Intermitente		Curvas de Nivel

FUENTES CARTOGRAFICAS

- FUENTES LEGALES**
- Decreto de Zonas de Reserva y Sitios de Refugio de Tortuga Marina. D.O.F. 28 de octubre de 1986.
 - Acuerdo de Veda para Tortuga Marina. D.O.F. 31 de mayo de 1990.
 - Decreto del Parque Nacional Tulum. D.O.F. 30 de abril de 1961.
 - Acuerdo de Coordinación para el O. E. del Corredor Cancun-Tulum. P.O. del Gob. de Q. Roo. 2 de junio de 1994.
 - Decreto para el Santuario de la Tortuga Marina. P.O. del Gob. de Q. Roo. 21 de febrero 1998 Tomo I No.2.

- CARTAS TOPOGRAFICAS DEL INEGI**
- F16 D51
 - F16 C69
 - F16 C79
 - F16 C59
 - F16 C78
 - F16 C88

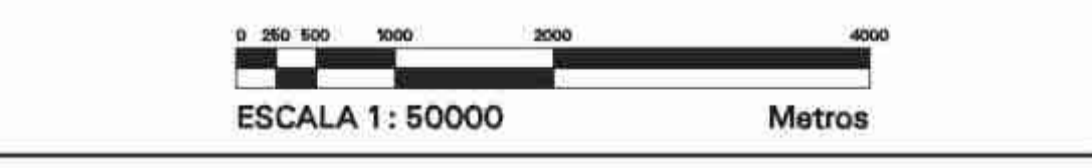
IMAGEN DE SATELITE LANDSAT THEMATIC MAPPER

OTRAS FUENTES

FECHA DE EDICION

- Noviembre de 2001

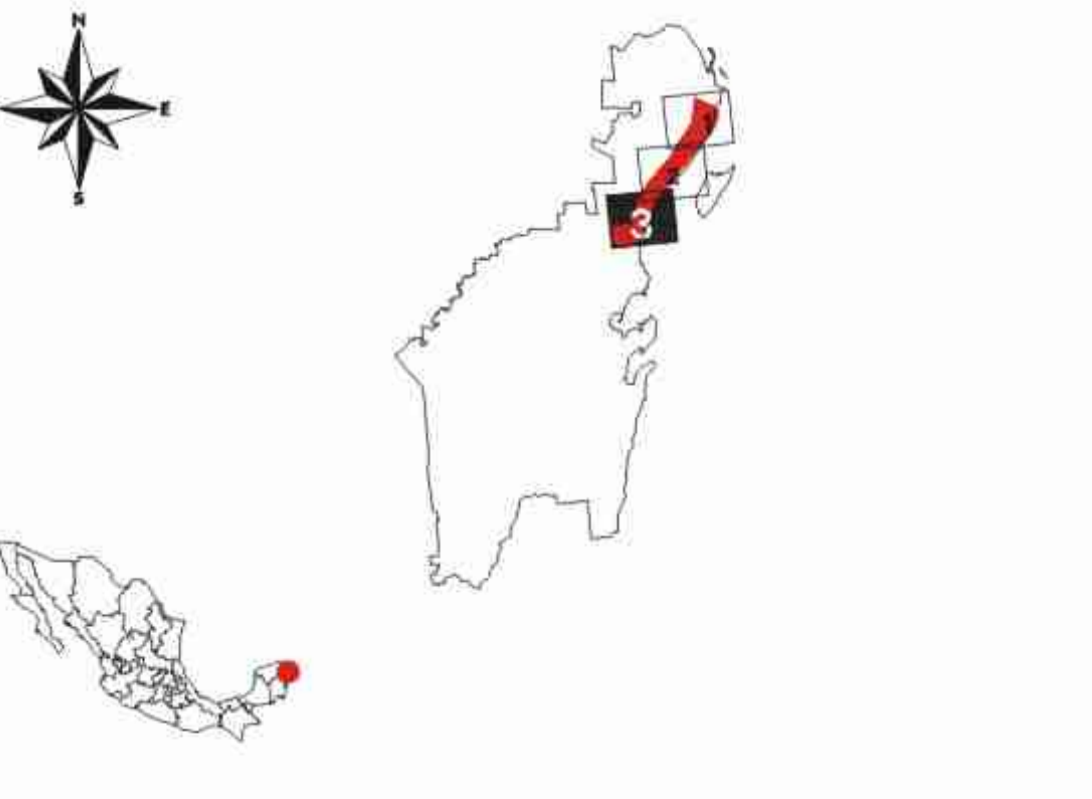
- ESPECIFICACIONES CARTOGRAFICAS**
- Escala: Clarke de 1866
 - Proyeccion: Universal Transversa de Mercator
 - Zona: 18N
 - Datum Horizontal: Norteamericano de 1927

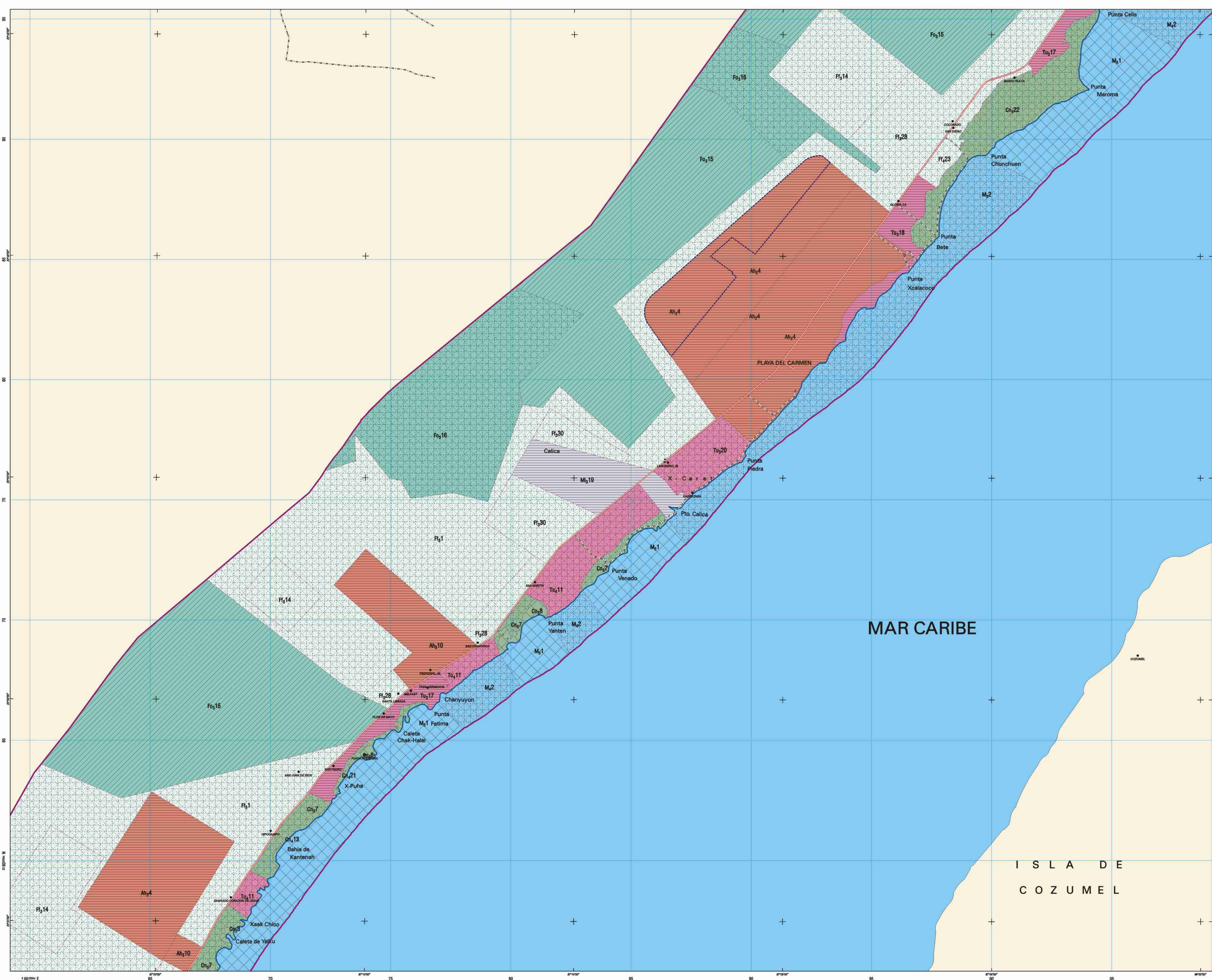


PARTICIPANTES

- Instituto Nacional de Ecología
- Secretaría de Turismo
- Secretaría de Desarrollo Social
- Secretaría de Desarrollo Urbano y Medio Ambiente del Estado
- Subcomisión Estatal de Ordenamiento Ecológico
- H. Ayuntamiento de Benito Juárez
- H. Ayuntamiento de Solidaridad
- H. Ayuntamiento de Cozumel

UBICACION





SIMBOLOGIA

POLITICAS

	APROVECHAMIENTO		CONSERVACION
	PROTECCION		RESTAURACION

USO PREDOMINANTE

	AGRICULTURA		TURISMO
	PECUARIO		INDUSTRIA
	FORESTAL		MINERIA
	PECUA		FLORA Y FAUNA
	ACUICULTURA		AREAS NATURALES
	ASENTAMIENTOS HUMANOS		CORREDOR NATURAL
	INFRAESTRUCTURA		ACTIVIDADES MARINAS

FRAGILIDAD AMBIENTAL

1	MINIMA	4	ALTA
2	BAJA	5	MAXIMA
3	MEDIA		

CLAVE DE UNIDAD DE GESTION AMBIENTAL

Uso Predominante: Tu₃12, No. de UGA

SIMBOLOGIA CONVENCIONAL

POBLACIONES

	Mayores a 2,500 Habs.		Menores a 2,500 Habs.
--	-----------------------	--	-----------------------

VIAS DE COMUNICACION

	Carretera de mas de 2 Carriles		Brechas
	Carretera Pavimentada		Via de Ferrocarril
	Terraceria		Aeropuertos

LIMITES

	Limite del Area de Ordenamiento Ecologico		Limite Municipal
	Limite de Unidad de Gestion Ambiental		Limite Area Natural Protegida
	Limite Estatal		

RASGOS FISICOS

	Corriente Perenne		Limite de Costa
	Corriente Intermitente		Curvas de Nivel

OTROS RASGOS

	Reserva Urbana
--	----------------

FUENTES CARTOGRAFICAS

FUENTES LEGALES

- Decreto de Zonas de Reserva y Sitios de Refugio de Tortuga Marina. D.O.F. 28 de octubre de 1986.
- Acuerdo de Veda para Tortuga Marina. D.O.F. 31 de mayo de 1990.
- Decreto del Parque Nacional Tulum. D.O.F. 30 de abril de 1961.
- Acuerdo de Coordinación para el O. E. del Corredor Cancun-Tulum. P.O. del Gob. de Q. Roo. 2 de junio de 1994.
- Decreto para el Santuario de la Tortuga Marina. P.O. del Gob. de Q. Roo. 21 de febrero 1998 Tomo I No.2.

CARTAS TOPOGRAFICAS DEL INEGI

- F16 D51
- F16 D59
- F16 C79
- F16 C59
- F16 C78
- F16 C88

IMAGEN DE SATELITE LANDSAT THEMATIC MAPPER

OTRAS FUENTES

FECHA DE EDICION

• Noviembre de 2001

ESPECIFICACIONES CARTOGRAFICAS

- Eferoida
- Proyeccion
- Zona
- Datum Horizontal
- Clarke de 1866
- Universal Transversa de Mercator
- 16
- Norteamericano de 1927

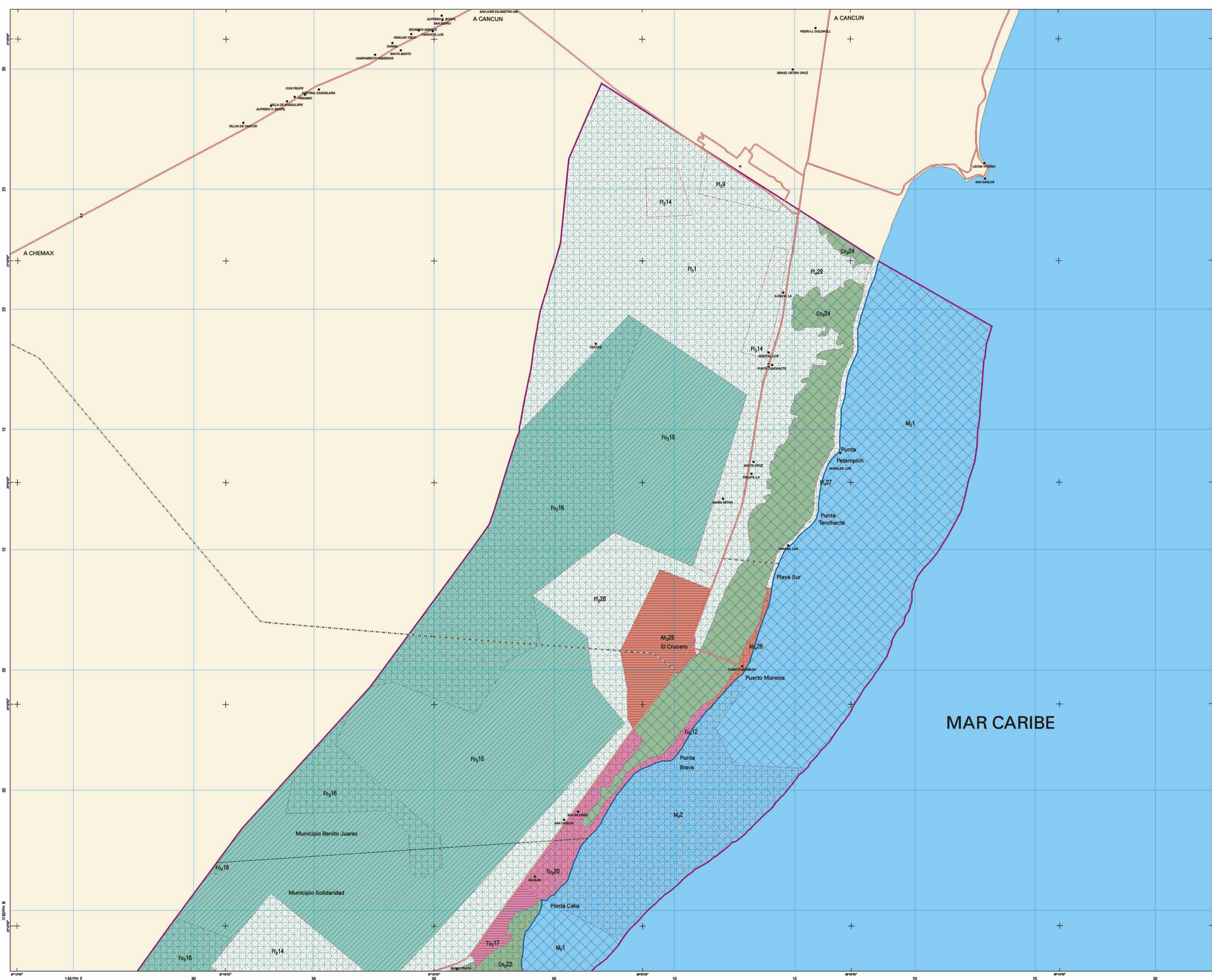
ESCALA 1: 50000 Metros

PARTICIPANTES

- Instituto Nacional de Ecología
- Secretaría de Turismo
- Secretaría de Desarrollo Social
- Secretaría de Desarrollo Urbano y Medio Ambiente del Estado
- Subcomisión Estatal de Ordenamiento Ecologico
- H. Ayuntamiento de Benito Juárez
- H. Ayuntamiento de Solidaridad
- H. Ayuntamiento de Cozumel

UBICACION

The map shows the location of the Ecological Corridor Cancun-Tulum within the state of Quintana Roo and Mexico. It includes a north arrow and a small map of Mexico with the state of Quintana Roo highlighted.



SIMBOLOGIA

POLITICAS

	APROVECHAMIENTO		CONSERVACION
	PROTECCION		RESTAURACION

USO PREDOMINANTE

	AGRICULTURA		TURISMO
	PECUARIO		INDUSTRIA
	FORESTAL		MINERIA
	PESCA		FLORA Y FAUNA
	ACUICULTURA		AREAS NATURALES
	ASENTAMIENTOS HUMANOS		CORREDOR NATURAL
	INFRAESTRUCTURA		ACTIVIDADES MARINAS

FRAGILIDAD AMBIENTAL

	MINIMA		ALTA
	BAJA		MAXIMA
	MEDIA		



SIMBOLOGIA CONVENCIONAL

POBLACIONES

	Mayores a 2,500 Habs.		Menores a 2,500 Habs.
--	-----------------------	--	-----------------------

VIAS DE COMUNICACION

	Carretera de mas de 2 Carriles		Brechas
	Carretera Pavimentada		Via de Ferrocarril
	Terraceria		Aeropuertos

LIMITES

	Limite del Area de Ordenamiento Ecologico		Limite Municipal
	Limite de Unidad de Gestion Ambiental		Limite Area Natural Protegida
	Limite Estatal		

RASGOS FISICOS

	Corriente Perenne		Limite de Costa
	Corriente Intermitente		Curvas de Nivel

FUENTES CARTOGRAFICAS

- FUENTES LEGALES**
- Decreto de Zonas de Reserva y Sitios de Refugio de Tortuga Marina. D.O.F. 28 de octubre de 1986.
 - Acuerdo de Veda para Tortuga Marina. D.O.F. 31 de mayo de 1990.
 - Decreto del Parque Nacional Tulum. D.O.F. 30 de abril de 1961.
 - Acuerdo de Coordinación para el O. E. del Corredor Cancun-Tulum. P.O. del Gob. de Q. Roo, 8 de junio de 1994.
 - Decreto para el Santuario de la Tortuga Marina. P.O. del Gob. de Q. Roo, 21 de febrero 1998 Tomo I No.2.

- CARTAS TOPOGRAFICAS DEL INEGI**
- F16 D51
 - F16 C59
 - F16 C79
 - F16 C59
 - F16 C78
 - F16 C88

IMAGEN DE SATELITE LANDSAT THEMATIC MAPPER

OTRAS FUENTES

FECHA DE EDICION

• Noviembre de 2001

ESPECIFICACIONES CARTOGRAFICAS

• Esferoide	Clarke de 1866
• Proyeccion	Universal Transversa de Mercator
• Zona	18
• Datum Horizontal	Norteamericano de 1927

ESCALA 1: 50000 Metros

PARTICIPANTES

- Instituto Nacional de Ecología
- Secretaría de Turismo
- Secretaría de Desarrollo Social
- Secretaría de Desarrollo Urbano y Medio Ambiente del Estado
- Subcomisión Estatal de Ordenamiento Ecológico
- H. Ayuntamiento de Benito Juárez
- H. Ayuntamiento de Solidaridad
- H. Ayuntamiento de Cozumel

UBICACION

