



H. AYUNTAMIENTO MUNICIPAL DE TULUM
DIRECCIÓN GENERAL DE DESARROLLO URBANO Y ECOLOGÍA
DIRECCIÓN DE DESARROLLO URBANO

272

CONSTANCIA DE USO DE SUELO

Nº de expediente	DDU 17-865	FOLIO:	
Fecha de Autorización:	09	10	2017
	DIA	MES	AÑO

DATOS DEL PROPIETARIO

NOMBRE: [REDACTED]

UBICACIÓN DEL PREDIO


REGION:	MZA:	LOTE:	LOCALIDAD:	MUNICIPIO:
[REDACTED]	[REDACTED]	[REDACTED]	[REDACTED]	[REDACTED]
DOMICILIO:			CLAVE CAST:	CLAVE LOCAL:
[REDACTED]			[REDACTED]	[REDACTED]

NORMATIVIDAD

CON FUNDAMENTO AL PROGRAMA DE DESARROLLO URBANO DEL CENTRO DE PLANIFICACIÓN DE TULUM 2006-2030, PUBLICADO EN EL PERIÓDICO OFICIAL DEL ESTADO DE QUINATA ROO EL 9 DE ABRIL DEL 2008.

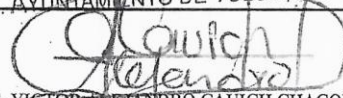

CLAVE DE USO DE SUELO	H4 (UNIFAMILIAR DENSIDAD ALTA)			
DENSIDAD	CUARTOS POR HECTAREA	DENSIDAD	ALTURAS	METROS (h)
	VIVIENDAS POR HECTAREA	10.00		12.00
LOTE TIPO	SUPERFICIE MINIMA TERRENO (M ²)	7.20	RESTRICCIONES	NIVELES (pisos)
	FRENTE MINIMO DE TERRENO (M)	0.60		FRONTAL
COEFICIENTE DE APROVECHAMIENTO	COEFICIENTE DE OCUPIACION DE TERRENO (C.O.T.)	1.70		LATERAL
	COEFICIENTE DE UTILIZACION DEL SUELO (C.U.S.)			POSTERIOR
			VIA PÚBLICA	3.00
				5.00

OBSERVACIONES


 DIRECCIÓN GENERAL DE DESARROLLO URBANO Y ECOLOGÍA
 H. AYUNTAMIENTO DE TULUM, Q. ROO

COSTO DE CONSTANCIA:

DERECHOS:	[REDACTED]
TOTAL:	[REDACTED]

[REDACTED]	 ING. VICTOR ALEJANDRO CAUCH CHACON DIRECTOR DE DESARROLLO URBANO	 ING. LORENZO B. MIRANDA MIRANDA DIRECTOR GENERAL DE DESARROLLO URBANO Y ECOLOGÍA
PROPIETARIO		

*ESTA CONSTANCIA NO LO EXIME DE CONTAR CON LAS AUTORIZACIONES ANTE OTRAS DEPENDENCIAS DE GOBIERNO FEDERAL, ESTATAL Y MUNICIPAL, ASÍ COMO LOS ESTUDIOS NECESARIOS PARA EVITAR CUALQUIER CONTINGENCIA.
 *ESTE DOCUMENTO NO TENDRÁ VALIDEZ COMO CONSTANCIA SI CARECE DE FIRMAS AUTORIZADAS Y SELLO DE LA DIRECCIÓN DE DESARROLLO URBANO Y TESORERÍA MUNICIPAL.