



H. AYUNTAMIENTO DE TULUM
ADMINISTRACIÓN 2024-2027
DIRECCIÓN GENERAL DE SERVICIOS PÚBLICOS MUNICIPALES
DIRECCIÓN DE CALLES, PARQUES Y JARDINES.



REPORTE PRIMER TRIMESTRE DE LOS MESES ENERO, FEBRERO Y MARZO DEL 2026.

DIRECCIÓN DE CALLES, PARQUES Y JARDINES, SERVICIOS PÚBLICOS.

DEPARTAMENTO DE BARRIDO





ACTIVIDAD

El departamento de barrido realiza la limpieza en calles, avenidas, aceras y espacios públicos del municipio de Tulum de forma eficiente y eficaz, manteniendo la imagen de limpieza en la ciudad, esto es con la finalidad coadyuvar a la preservación del medio ambiente y la salud pública. La limpieza es de suma importancia para garantizar a los ciudadanos las condiciones higiénicas adecuadas del entorno en el que viven.

“Una calle bien limpia es sin duda una excelente tarjeta de presentación”





Municipio de Tulum

H. AYUNTAMIENTO DE TULUM
ADMINISTRACIÓN 2024-2027
DIRECCIÓN GENERAL DE SERVICIOS PÚBLICOS MUNICIPALES
DIRECCIÓN DE CALLES, PARQUES Y JARDINES.



REPORTE CORRESPONDIENTE AL MES DE ENERO DEL 2026





Municipio de Tulum

H. AYUNTAMIENTO DE TULUM
 ADMINISTRACIÓN 2024-2027
 DIRECCIÓN GENERAL DE SERVICIOS PÚBLICOS MUNICIPALES
 DIRECCIÓN DE CALLES, PARQUES Y JARDINES.



ACTIVIDADES DE BARRIDO			
MES DE ENERO DEL 2026			
DIRECCIÓN	TOTAL, DE M2 BARRIDO POR DÍA	NO. DE SERVICIOS	BASURA GENERADA EN KG.
Parque del museo de la cultura maya.	92,008.00	31	2,976
Domo.	92,008.00	31	2,976
Parque dos aguas.	92,008.00	31	2,976
Cancha maya.	131,595.00	31	2,976
Parque de la croc.	49,883.60	26	2,520
Av. Tulum lado norte entre av. satélite norte y calle acuario norte.	348,285.00	31	5,616
Av. Tulum lado sur entre av. satélite sur y calle acuario sur.	348,285.00	31	5,580
Calle alfa norte entre av. Tulum y av. ook-k'ot.	61,876.80	12	1,224
Calle alfa sur entre av. Tulum, calle sol poniente y calle acuario sur.	239,940.00	31	3,168
Parque rotario.	27,720.20	20	2,376
Parque de la tumben kaa.	49,491.20	16	1,920
Av. osiris sur entre av. Tulum y calle mercurio oriente.	116,994.00	31	3,720
Parque del fraccionamiento huracanes.	24,545.60	4	480
Parque del fraccionamiento villas Tulum.	2,115.19	2	420
Unidad deportiva.	1,790,250.00	31	5,652
Calle 4 oriente entre av. satélite norte y calle júpiter norte.	216,570.64	26	2,496
Calle júpiter norte entre av. Tulum y av. ook-k'ot.	117,024.00	23	2,208
Calle júpiter sur entre av. Tulum y calle mercurio poniente.	127,200.00	25	2,400
Calle alfa sur y calles cortas entre calle alfa sur y av. osiris sur.	239,489.88	31	3,720
Calle osiris norte entre av. Tulum y av. ook-k'ot.	73,788.00	11	1,272
Av. satélite norte entre av. Tulum y av. ook-k'ot.	14,534.64	3	540
Av. satélite sur entre av. Tulum y calle mercurio oriente.	14,153.88	3	540
Sector OI: 1.-Calle omega sur entre calle sol poniente y calle luna poniente. 2.-Calle plutón poniente entre calle alfa sur y calle omega sur. 3.-Calle neptuno poniente entre calle alfa sur y calle júpiter sur. 4.-Calle acuario sur entre calle mercurio poniente y calle luna poniente. 5.-Calle luna sur entre calle mercurio poniente y calle ontario poniente. 6.-Calle acuario sur entre calle mercurio poniente y calle luna poniente. 7.- Calle luna sur entre calle mercurio poniente y calle ontario poniente. 8.-Calle omega sur entre calle sol poniente y calle luna poniente.	41,160.00	11	1,080






Municipio de Tulum

H. AYUNTAMIENTO DE TULUM
 ADMINISTRACIÓN 2024-2027
 DIRECCIÓN GENERAL DE SERVICIOS PÚBLICOS MUNICIPALES
 DIRECCIÓN DE CALLES, PARQUES Y JARDINES.



DIRECCIÓN	TOTAL, DE M2 BARRIDO POR DÍA	NO. DE SERVICIOS	BASURA GENERADA EN KG.
9.-Calle neptuno poniente entre calle alfa sur y calle júpiter sur. 10.-Calle luna sur entre calle mercurio poniente y calle ori3n poniente. 11.-Calle luna poniente entre calle alfa sur y calle acuario sur.			
Sector 02: 1.-Calle 2 poniente entre calle acuario norte y av. sat3elite norte.	11,640.00	01	360
Sector 03: 1.-Calle polar poniente entre calle alfa norte y av. sat3elite norte. 2.-Calle polar poniente entre calle alfa norte y av. sat3elite norte. 3.-Calle polar poniente entre calle alfa norte y av. sat3elite norte. 4.-Calle sagitario oriente entre calle acuario norte y av. sat3elite norte. 5.- Calle polar poniente entre calle osiris norte y av. sat3elite norte. 6.-Calle sagitario poniente entre calle acuario norte y av. sat3elite norte	65,040.00	06	1,044
sector 04: 1.-Calle andr3meda oriente entre av. osiris sur y av. sat3elite sur. 2.-Calle andr3meda oriente entre av. osiris sur y av. sat3elite sur. 3.-Calle andr3meda oriente entre av. osiris sur y av. sat3elite sur. 4.-Calle andr3meda oriente entre av. osiris sur Y av. sat3elite sur. 5.-Calle sol oriente entre av. osiris sur y av. sat3elite sur. 6.-Calle andr3meda oriente entre av. osiris sur y av. sat3elite sur. 7.-Calle andr3meda oriente entre av. osiris sur y av. sat3elite sur. 8.-Calle andr3meda oriente entre av. osiris sur y av. sat3elite sur. 9.-Calle sol oriente entre av. osiris sur y av. sat3elite sur. 10.-Calle andr3meda oriente entre av. osiris sur y av. sat3elite sur. 11.-Calle sol oriente entre av. osiris sur y av. sat3elite sur. 12.-Calle andr3meda oriente entre av. osiris sur y av. sat3elite sur. 13.-Calle andr3meda oriente entre av. osiris sur y av. sat3elite sur.	140,160.00	13	2,088
Otras calles: 1.-Av. Tulum lado izquierdo entre calle acuario sur y calle palenque. 2.-Camell3n central de la av. Tulum entre calle acuario y calle palenque. 3.-Av. cob3 lado sur entre av. Tulum y calle mercurio poniente. 4.-Av. 1 entre av. 18 y av. la selva (parque la alegr3a). 5.-Fraccionamiento las palmas. 6.-Camell3n central de la av. Tulum entre calle acuario y av. sat3elite. 7.-Camell3n central de la av. Tulum entre av. sat3elite y av. cob3. 8.-Camell3n central de la av. Tulum entre calle acuario y calle palenque. 9.-Av. cob3 lado sur entre av. Tulum y calle mercurio poniente.	132,720.00	15	1.452





Municipio de Tulum

H. AYUNTAMIENTO DE TULUM
ADMINISTRACIÓN 2024-2027
DIRECCIÓN GENERAL DE SERVICIOS PÚBLICOS MUNICIPALES
DIRECCIÓN DE CALLES, PARQUES Y JARDINES.



DIRECCIÓN	TOTAL, DE M2 BARRIDO POR DÍA	NO. DE SERVICIOS	BASURA GENERADA EN KG.
10.-Lateral izquierdo de la av. Tulum entre calle acuario sur y calle palenque. 11.-Fraccionamiento las palmas. 12.-Camellón central de la av. Tulum entre calle acuario y av. satélite. 13.-Av. 1 entre av. 18 y av. la selva (parque la alegría). 14.-Camellón central de la av. Tulum entre calle acuario y calle palenque. 15.-Lateral derecho de la av. Tulum entre calle acuario norte y calle palenque.			
TOTAL	4,660,486.63	527	63,780





Municipio de Tulum

H. AYUNTAMIENTO DE TULUM
ADMINISTRACIÓN 2024-2027
DIRECCIÓN GENERAL DE SERVICIOS PÚBLICOS MUNICIPALES
DIRECCIÓN DE CALLES, PARQUES Y JARDINES.



JUEVES 01 DE ENERO




Parque del museo de la cultura maya.



Domo.



Parque dos aguas.



Cancha maya.





Municipio de Tulum

H. AYUNTAMIENTO DE TULUM
ADMINISTRACIÓN 2024-2027
DIRECCIÓN GENERAL DE SERVICIOS PÚBLICOS MUNICIPALES
DIRECCIÓN DE CALLES, PARQUES Y JARDINES.



MIÉRCOLES 02 DE ENERO



Calle júpiter norte entre av. Tulum y av. ook-k'ot.



Calle júpiter sur entre av. Tulum y calle mercurio poniente.



Calle alfa sur y calles cortas entre calle alfa sur y av. osiris sur.



Calle andrómeda oriente entre av. osiris sur y av. satélite sur (sector 04).





Municipio de Tulum

H. AYUNTAMIENTO DE TULUM
ADMINISTRACIÓN 2024-2027
DIRECCIÓN GENERAL DE SERVICIOS PÚBLICOS MUNICIPALES
DIRECCIÓN DE CALLES, PARQUES Y JARDINES.



SÁBADO 03 DE ENERO




Av. Tulum lado sur entre av. satélite sur y calle acuario sur.



Calle alfa sur entre av. Tulum, calle sol poniente y calle acuario sur.



Av. osiris sur entre av. Tulum y calle mercurio oriente.



Unidad deportiva.





Municipio de Tulum

H. AYUNTAMIENTO DE TULUM
ADMINISTRACIÓN 2024-2027
DIRECCIÓN GENERAL DE SERVICIOS PÚBLICOS MUNICIPALES
DIRECCIÓN DE CALLES, PARQUES Y JARDINES.



DOMINGO 04 DE ENERO




Cancha maya.



Parque de la croc.



Av. Tulum lado norte entre av. satélite norte
y calle acuario norte.



Calle alfa sur y calles corta entre calle alfa
sur y av. osiris sur.





Municipio de Tulum

H. AYUNTAMIENTO DE TULUM
ADMINISTRACIÓN 2024-2027
DIRECCIÓN GENERAL DE SERVICIOS PÚBLICOS MUNICIPALES
DIRECCIÓN DE CALLES, PARQUES Y JARDINES.




LUNES 05 DE ENERO



Parque del museo de la cultura maya.



Parque rotario.



Parque de la tumben kaa.



Calle 4 oriente entre av. satélite norte y calle júpiter norte.






Municipio de Tulum

H. AYUNTAMIENTO DE TULUM
ADMINISTRACIÓN 2024-2027
DIRECCIÓN GENERAL DE SERVICIOS PÚBLICOS MUNICIPALES
DIRECCIÓN DE CALLES, PARQUES Y JARDINES.




MARTES 06 DE ENERO




Parque dos aguas.



Cancha maya.



Unidad deportiva.



Calle andrómeda oriente entre av. osiris sur
y av. Satélite sur (sector 04).





Municipio de Tulum


H. AYUNTAMIENTO DE TULUM
ADMINISTRACIÓN 2024-2027
DIRECCIÓN GENERAL DE SERVICIOS PÚBLICOS MUNICIPALES
DIRECCIÓN DE CALLES, PARQUES Y JARDINES.



MIÉRCOLES 07 DE ENERO



Calle alfa norte entre av. Tulum y av. ook-k'ot.



Calle júpiter norte entre av. Tulum y av. ook-k'ot.



Calle polar poniente entre calle alfa norte y av. satélite norte (sector 03).



Calle andrómeda oriente entre av. osiris sur y av. satélite sur (sector 04).





Municipio de Tulum

H. AYUNTAMIENTO DE TULUM
ADMINISTRACIÓN 2024-2027
DIRECCIÓN GENERAL DE SERVICIOS PÚBLICOS MUNICIPALES
DIRECCIÓN DE CALLES, PARQUES Y JARDINES.




JUEVES 08 DE ENERO



Unidad deportiva.



Av. satélite norte entre av. Tulum y av. ook-k'ot.



Av. Tulum lado izquierdo entre calle acuario sur y calle palenque (otras calles).



Camellón central de la av. Tulum entre calle acuario y calle palenque (otras calles).





Municipio de Tulum


H. AYUNTAMIENTO DE TULUM
ADMINISTRACIÓN 2024-2027
DIRECCIÓN GENERAL DE SERVICIOS PÚBLICOS MUNICIPALES
DIRECCIÓN DE CALLES, PARQUES Y JARDINES.



VIERNES 09 DE ENERO




Calle omega sur entre calle sol poniente y calle luna poniente (sector 01).



Calle Plutón poniente entre calle alfa sur y calle omega sur (sector 01).



Calle neptuno poniente entre calle alfa sur y calle júpiter sur (sector 01).



Av. 1 entre av. 18 y av. la selva (parque la alegría); (otras calles).





Municipio de Tulum

H. AYUNTAMIENTO DE TULUM
ADMINISTRACIÓN 2024-2027
DIRECCIÓN GENERAL DE SERVICIOS PÚBLICOS MUNICIPALES
DIRECCIÓN DE CALLES, PARQUES Y JARDINES.



SÁBADO 10 DE ENERO




Parque de la croc.



Av. Tulum lado norte entre av. satélite norte
y calle acuario norte.



Av. Tulum lado sur entre av. satélite sur y
calle acuario sur.



Fraccionamientos las palmas (otras calles).





Municipio de Tulum

H. AYUNTAMIENTO DE TULUM
ADMINISTRACIÓN 2024-2027
DIRECCIÓN GENERAL DE SERVICIOS PÚBLICOS MUNICIPALES
DIRECCIÓN DE CALLES, PARQUES Y JARDINES.




DOMINGO 11 DE ENERO



Parque del museo de la cultura maya.



Domo.



Parque dos aguas.



Cancha maya.





Municipio de Tulum

H. AYUNTAMIENTO DE TULUM
ADMINISTRACIÓN 2024-2027
DIRECCIÓN GENERAL DE SERVICIOS PÚBLICOS MUNICIPALES
DIRECCIÓN DE CALLES, PARQUES Y JARDINES.



LUNES 12 DE ENERO



Parque rotario.



Parque de la tumben kaa.



Calle alfa sur y calles cortas entre calle alfa sur y av. osiris sur.



Camellón central de la av. Tulum entre calle acuario y av. satélite (otras calles).





Municipio de Tulum

H. AYUNTAMIENTO DE TULUM
ADMINISTRACIÓN 2024-2027
DIRECCIÓN GENERAL DE SERVICIOS PÚBLICOS MUNICIPALES
DIRECCIÓN DE CALLES, PARQUES Y JARDINES.




MARTES 13 DE ENERO




Calle polar poniente entre calle alfa norte y av. satélite norte (sector 03).



Calle andrómeda oriente entre av. osiris sur y av. satélite sur (sector 04).



Calle sol oriente entre av. osiris sur y av. satélite sur (sector 04).



Camellón central de la av. Tulum entre av. satélite y av. cobá (otras calles).





Municipio de Tulum

H. AYUNTAMIENTO DE TULUM
ADMINISTRACIÓN 2024-2027
DIRECCIÓN GENERAL DE SERVICIOS PÚBLICOS MUNICIPALES
DIRECCIÓN DE CALLES, PARQUES Y JARDINES.



MIÉRCOLES 14 DE ENERO



Parque de la croc.



Parque rotario.



Parque del fraccionamiento villas Tulum.



Unidad deportiva.






Municipio de Tulum


H. AYUNTAMIENTO DE TULUM
ADMINISTRACIÓN 2024-2027
DIRECCIÓN GENERAL DE SERVICIOS PÚBLICOS MUNICIPALES
DIRECCIÓN DE CALLES, PARQUES Y JARDINES.



JUEVES 15 DE ENERO



Av. Tulum lado sur entre calle acuario sur y av. satélite sur.



Parque dos aguas.



Parque tumben kaa.



Cementerio municipal.






Municipio de Tulum


H. AYUNTAMIENTO DE TULUM
ADMINISTRACIÓN 2024-2027
DIRECCIÓN GENERAL DE SERVICIOS PÚBLICOS MUNICIPALES
DIRECCIÓN DE CALLES, PARQUES Y JARDINES.



VIERNES 16 DE ENERO




Av. Tulum lado sur entre calle acuario sur y av. satélite sur.



Unidad deportiva.



Cancha maya.



Parque la croc.





Municipio de Tulum

H. AYUNTAMIENTO DE TULUM
ADMINISTRACIÓN 2024-2027
DIRECCIÓN GENERAL DE SERVICIOS PÚBLICOS MUNICIPALES
DIRECCIÓN DE CALLES, PARQUES Y JARDINES.



SÁBADO 17 DE ENERO




Av. osiris sur entre av. Tulum y calle mercurio oriente.



Parque tumben kaa.



Parque dos aguas.



Av. Tulum lado sur entre calle acuario sur y av. satélite sur.





Municipio de Tulum

H. AYUNTAMIENTO DE TULUM
ADMINISTRACIÓN 2024-2027
DIRECCIÓN GENERAL DE SERVICIOS PÚBLICOS MUNICIPALES
DIRECCIÓN DE CALLES, PARQUES Y JARDINES.




DOMINGO 18 DE ENERO




AV. Tulum lado norte entre av. satélite norte y calle acuario norte.



Av. Tulum lado sur entre calle acuario sur y av. satélite sur



Calle alfa sur entre av. Tulum, calle sol poniente y calle acuario sur.



Cancha maya.





Municipio de Tulum

H. AYUNTAMIENTO DE TULUM
ADMINISTRACIÓN 2024-2027
DIRECCIÓN GENERAL DE SERVICIOS PÚBLICOS MUNICIPALES
DIRECCIÓN DE CALLES, PARQUES Y JARDINES.




LUNES 19 DE ENERO




Av. Tulum lado sur entre calle acuario sur y av. satélite sur.



Calle alfa sur entre calle cortas y av. osiris sur.



Av. osiris sur entre av. Tulum y calle mercurio oriente.



Calle luna sur entre calle mercurio poniente y calle ontario poniente.





Municipio de Tulum


H. AYUNTAMIENTO DE TULUM
ADMINISTRACIÓN 2024-2027
DIRECCIÓN GENERAL DE SERVICIOS PÚBLICOS MUNICIPALES
DIRECCIÓN DE CALLES, PARQUES Y JARDINES.




MARTES 20 DE ENERO




Av. Tulum lado sur entre calle acuario sur y av. satélite sur.



Domo del parque de la cultura maya.



Parque dos aguas.



Av. osiris sur entre av. Tulum y calle mercurio oriente.





Municipio de Tulum

H. AYUNTAMIENTO DE TULUM
ADMINISTRACIÓN 2024-2027
DIRECCIÓN GENERAL DE SERVICIOS PÚBLICOS MUNICIPALES
DIRECCIÓN DE CALLES, PARQUES Y JARDINES.




MIÉRCOLES 21 DE ENERO




Calle polar poniente entre calle alfa norte y av. satélite norte



Av. osiris sur entre av. Tulum y calle mercurio oriente.



Calle alfa sur entre av. Tulum, calle sol poniente y calle acuario sur.



Calle alfa norte entre av. Tulum y av. ook-k'ot.






Municipio de Tulum

H. AYUNTAMIENTO DE TULUM
ADMINISTRACIÓN 2024-2027
DIRECCIÓN GENERAL DE SERVICIOS PÚBLICOS MUNICIPALES
DIRECCIÓN DE CALLES, PARQUES Y JARDINES.



JUEVES 22 DE ENERO




Av. Tulum lado sur entre calle acuario sur y av. satélite sur.



Av. osiris sur entre av. Tulum y calle mercurio oriente.



Calle alfa sur entre av. Tulum, calle sol poniente y calle acuario sur.



Cementerio municipal.






Municipio de Tulum

H. AYUNTAMIENTO DE TULUM
ADMINISTRACIÓN 2024-2027
DIRECCIÓN GENERAL DE SERVICIOS PÚBLICOS MUNICIPALES
DIRECCIÓN DE CALLES, PARQUES Y JARDINES.




VIERNES 23 DE ENERO



Parque la croc.



Parque de la cultura maya.



Calle alfa sur entre calle cortas y av. osiris sur.



Av. Tulum lado norte entre av. satélite norte y calle acuario norte.





Municipio de Tulum

H. AYUNTAMIENTO DE TULUM
ADMINISTRACIÓN 2024-2027
DIRECCIÓN GENERAL DE SERVICIOS PÚBLICOS MUNICIPALES
DIRECCIÓN DE CALLES, PARQUES Y JARDINES.



SÁBADO 24 DE ENERO




Av. Tulum lado norte entre av. satélite norte y calle acuario norte.



Av. Tulum lado sur entre av. satélite sur y calle acuario sur.



Calle alfa sur entre av. Tulum y av. ook-k'ot.



Calle alfa sur entre av. Tulum, calle sol poniente y calle acuario sur.





Municipio de Tulum

H. AYUNTAMIENTO DE TULUM
ADMINISTRACIÓN 2024-2027
DIRECCIÓN GENERAL DE SERVICIOS PÚBLICOS MUNICIPALES
DIRECCIÓN DE CALLES, PARQUES Y JARDINES.




DOMINGO 25 DE ENERO




Cancha maya.



Av. osiris sur entre av. Tulum y calle mercurio oriente.



Unidad deportiva.



Calle alfa sur y calles cortas entre calle alfa sur y av. osiris sur.





Municipio de Tulum

H. AYUNTAMIENTO DE TULUM
ADMINISTRACIÓN 2024-2027
DIRECCIÓN GENERAL DE SERVICIOS PÚBLICOS MUNICIPALES
DIRECCIÓN DE CALLES, PARQUES Y JARDINES.



LUNES 26 DE ENERO




Calle osiris norte entre av. Tulum y av. ook-k'ot.



Calle andrómeda oriente entre av. osiris sur y av. satélite sur (sector 04).



Camellón central de la av. Tulum entre calle acuario y av. satélite (otras calles).



Av. 1 entre av. 18 y av. la selva (parque la alegría); (otras calles).






Municipio de Tulum

H. AYUNTAMIENTO DE TULUM
ADMINISTRACIÓN 2024-2027
DIRECCIÓN GENERAL DE SERVICIOS PÚBLICOS MUNICIPALES
DIRECCIÓN DE CALLES, PARQUES Y JARDINES.




MARTES 27 DE ENERO




Parque rotario.



Parque del fraccionamiento huracanes.



Calle júpiter norte entre av. Tulum y av.
ook-k'ot.



Calle júpiter sur entre av. Tulum y calle
mercurio poniente.





Municipio de Tulum

H. AYUNTAMIENTO DE TULUM
ADMINISTRACIÓN 2024-2027
DIRECCIÓN GENERAL DE SERVICIOS PÚBLICOS MUNICIPALES
DIRECCIÓN DE CALLES, PARQUES Y JARDINES.




MIÉRCOLES 28 DE ENERO



Parque de la tumben kaa.



Parque del fraccionamiento villas Tulum.



Unidad deportiva.



Calle polar poniente entre av. osiris norte y
av. satélite norte (sector 03).





Municipio de Tulum

H. AYUNTAMIENTO DE TULUM
ADMINISTRACIÓN 2024-2027
DIRECCIÓN GENERAL DE SERVICIOS PÚBLICOS MUNICIPALES
DIRECCIÓN DE CALLES, PARQUES Y JARDINES.



JUEVES 29 DE ENERO




Calle osiris norte entre av. Tulum y av. ook-k'ot.



Calle 2 poniente entre calle acuario norte y av. satélite norte (sector 02).



Calle sagitario poniente entre calle acuario norte y av. satélite norte (sector 03).



Calle andrómeda oriente entre av. osiris sur y av. satélite sur (sector 04).





Municipio de Tulum


H. AYUNTAMIENTO DE TULUM
ADMINISTRACIÓN 2024-2027
DIRECCIÓN GENERAL DE SERVICIOS PÚBLICOS MUNICIPALES
DIRECCIÓN DE CALLES, PARQUES Y JARDINES.




VIERNES 30 DE ENERO



Calle luna sur entre calle mercurio poniente y calle Ontario poniente (sector 01).



Calle luna poniente entre calle alfa sur y calle acuario sur (sector 01).



Camellón central de la av. Tulum entre calle acuario y calle palenque (otras calles).



Lateral derecho de la av. Tulum entre calle acuario norte y calle palenque (otras calles).





Municipio de Tulum

H. AYUNTAMIENTO DE TULUM
ADMINISTRACIÓN 2024-2027
DIRECCIÓN GENERAL DE SERVICIOS PÚBLICOS MUNICIPALES
DIRECCIÓN DE CALLES, PARQUES Y JARDINES.



SÁBADO 31 DE ENERO



Parque del museo de la cultura maya.



Domo.



Parque dos aguas.



Cancha maya.





Municipio de Tulum

H. AYUNTAMIENTO DE TULUM
ADMINISTRACIÓN 2024-2027
DIRECCIÓN GENERAL DE SERVICIOS PÚBLICOS MUNICIPALES
DIRECCIÓN DE CALLES, PARQUES Y JARDINES.



REPORTE CORRESPONDIENTE AL MES DE FEBRERO DEL 2026






Municipio de Tulum

H. AYUNTAMIENTO DE TULUM
 ADMINISTRACIÓN 2024-2027
 DIRECCIÓN GENERAL DE SERVICIOS PÚBLICOS MUNICIPALES
 DIRECCIÓN DE CALLES, PARQUES Y JARDINES.



ACTIVIDADES DE BARRIDO			
MES DE FEBRERO DEL 2026			
DIRECCIÓN	TOTAL, DE M2 BARRIDO POR DÍA	NO. DE SERVICIOS	BASURA GENERADA EN KG.
Parque del museo de la cultura maya.	83,104.00	28	2,832
Domo.	83,104.00	28	2,832
Parque dos aguas.	83,104.00	28	2,832
Cancha maya.	118,860.00	28	2,712
Parque de la croc.	42,209.20	22	2,136
Av. Tulum lado norte entre av. satélite norte y calle acuario norte.	314,580.00	28	5,220
Av. Tulum lado sur entre av. satélite sur y calle acuario sur.	314,580.00	28	5,292
Calle alfa norte entre av. Tulum y av. ook-k'ot.	92,815.20	18	1,848
Calle alfa sur entre av. Tulum, calle sol poniente y calle acuario sur.	216,720.00	28	3,072
Parque rotario.	26,334.19	19	2,256
Parque de la tumben kaa.	40,211.60	13	1,584
Av. osiris sur entre av. Tulum y calle mercurio oriente.	105,672.00	28	3,540
Parque del fraccionamiento huracanes.	128,864.40	21	2,520
Parque del fraccionamiento villas Tulum.	1,057.59	1	180
Unidad deportiva.	1,617,000.00	28	5,040
Calle 4 oriente entre av. satélite norte y calle júpiter norte.	166,592.80	20	1,992
Calle júpiter norte entre av. Tulum y av. ook-k'ot.	91,584.00	18	1,728
Calle júpiter sur entre av. Tulum y calle mercurio poniente.	122,112.00	24	2,328
Calle alfa sur y calles cortas entre calle alfa sur y av. osiris sur.	216,313.44	28	3,360
Calle osiris norte entre av. Tulum y av. ook-k'ot.	134,160.00	20	2,400
Av. satélite norte entre av. Tulum y av. ook-k'ot.	14,534.64	3	468
Av. satélite sur entre av. Tulum y calle mercurio oriente.	23,589.80	5	864
Sector 01: 1.-Calle luna sur entre calle mercurio poniente y calle ontario poniente. 2.-Calle omega sur entre calle sol oriente y calle luna poniente. 3.-Calle omega sur entre calle sol oriente y calle luna poniente. 4.-Calle neptuno oriente entre calle alfa sur y calle júpiter sur.	40,920.00	07	864






Municipio de Tulum

H. AYUNTAMIENTO DE TULUM
 ADMINISTRACIÓN 2024-2027
 DIRECCIÓN GENERAL DE SERVICIOS PÚBLICOS MUNICIPALES
 DIRECCIÓN DE CALLES, PARQUES Y JARDINES.



DIRECCIÓN	TOTAL, DE M2 BARRIDO POR DÍA	NO. DE SERVICIOS	BASURA GENERADA EN KG.
5.-Calle mercurio poniente entre calle acuario sur y calle luna sur. 6.-Calle luna poniente entre calle acuario sur y calle omega sur. 7.-Calle acuario sur entre calle mercurio oriente y calle luna poniente.			
Sector 02: 1.-Calle sagitario oriente entre calle acuario norte y av. satélite norte. 2.-Calle 2 oriente entre calle acuario norte y av. satélite norte. 3.-Calle polar poniente entre calle acuario norte y av. satélite norte. 4.-Calle sagitario poniente entre calle acuario norte y av. satélite norte. 5.-Calle sagitario oriente entre calle acuario norte y av. satélite norte. 6.-Calle 2 oriente entre calle acuario norte y av. satélite norte. 7.-Calle polar poniente entre calle acuario norte y av. satélite norte.	81,480.00	07	876
Sector 03: 1.-Calle polar poniente entre calle alfa norte y av. satélite norte. 2.-Calle polar poniente entre calle alfa norte y av. satélite norte. 3.-Calle polar poniente entre calle alfa norte y av. satélite norte. 4.-Calle polar poniente entre calle acuario norte y av. satélite norte.	42,960.00	04	756
sector 04: 1.-Calle andrómeda oriente entre av. osiris sur y av. satélite sur. 2.-Calle andrómeda oriente entre av. osiris sur y av. satélite sur. 3.-Calle sol oriente entre calle osiris sur y av. satélite sur.			



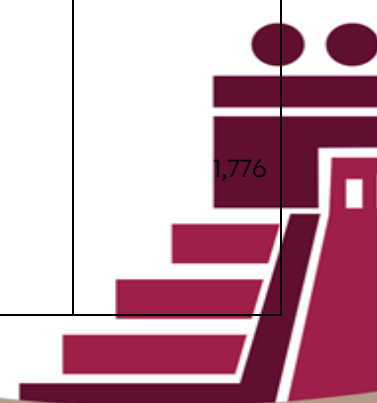


Municipio de Tulum

H. AYUNTAMIENTO DE TULUM
 ADMINISTRACIÓN 2024-2027
 DIRECCIÓN GENERAL DE SERVICIOS PÚBLICOS MUNICIPALES
 DIRECCIÓN DE CALLES, PARQUES Y JARDINES.



DIRECCIÓN	TOTAL, DE M2 BARRIDO POR DÍA	NO. DE SERVICIOS	BASURA GENERADA EN KG.
4.-Calle andrómeda oriente entre av. osiris sur y av. satélite sur. 5.-Calle andrómeda oriente entre av. osiris sur y av. satélite sur. 6.-Calle sol oriente entre av. osiris sur y av. satélite sur. 7.-Calle gama oriente entre av. osiris sur y av. satélite sur. 8.-Calle sol oriente entre av. osiris sur y av. satélite sur. 8.-Calle beta oriente entre av. Tulum y calle mercurio oriente. 9.-Calle centauro sur entre av. Tulum y calle mercurio oriente. 10.-Calle andrómeda oriente entre av. osiris sur y av. satélite sur. 11.-Calle andrómeda oriente entre av. osiris sur y av. satélite sur. 12.-Calle sol oriente entre av. osiris sur y av. satélite sur. 13.-Calle andrómeda oriente entre av. osiris sur y av. satélite sur. 14.-Calle andrómeda oriente entre av. osiris sur y av. satélite sur. 15.-Calle andrómeda oriente entre av. osiris sur y av. satélite sur. 16.-Calle andrómeda oriente entre av. osiris sur y av. satélite sur. 17.-Calle neptuno oriente entre av. osiris sur y av. satélite sur. 18.-Calle venus oriente entre av. osiris sur y av. satélite sur. 19.-Calle andrómeda oriente entre av. osiris sur y av. satélite sur. 20.-Calle andrómeda oriente entre av. osiris sur y av. satélite sur.	199,800.00	20	3,204
Otras calles: 1.-Av, cobá lado sur entre av. Tulum y calle mercurio oriente. 2.-Camellón central de la av. Tulum entre calle acuario y av. satélite sur. 3.-Camellón central de la av. Tulum entre calle acuario y calle palenque. 4.-Lado sur de la av. Tulum entre calle acuario y calle palenque. 5.-Camellón central de la av. cobá lado sur entre av. Tulum y carretera coca paila (aldea zama).	132,480.00	16	1,776





Municipio de Tulum

H. AYUNTAMIENTO DE TULUM
ADMINISTRACIÓN 2024-2027
DIRECCIÓN GENERAL DE SERVICIOS PÚBLICOS MUNICIPALES
DIRECCIÓN DE CALLES, PARQUES Y JARDINES.



DIRECCIÓN	TOTAL, DE M2 BARRIDO POR DÍA	NO. DE SERVICIOS	BASURA GENERADA EN KG.
6.-Camellón central de la av. Tulum entre calle acuario y av. satélite.			
7.-Camellón central de la av. Tulum entre av. satélite y av. cobá			
8.-Calle andrómeda oriente entre av. osiris sur y av. satélite sur.			
9.-Calle neptuno oriente entre av. osiris sur y av. satélite sur.			
10.-Av. cobá lado sur entre av. Tulum y calle mercurio poniente.			
11.-Calle orión sur entre av. Tulum y calle mercurio oriente.			
12.-Av. cobá lado sur entre av. Tulum y calle mercurio poniente.			
13.-Calle sol oriente entre av. osiris sur y av. satélite sur.			
14.-Calle gama oriente entre av. osiris sur y av. satélite sur.			
15.-Av. 1 entre av. 18 y av. la selva (parque la alegría).			
16.-Camellón central de la av. Tulum entre calle acuario y av. satélite.			
TOTAL	4,534,742.86	518	64,512





Municipio de Tulum

H. AYUNTAMIENTO DE TULUM
ADMINISTRACIÓN 2024-2027
DIRECCIÓN GENERAL DE SERVICIOS PÚBLICOS MUNICIPALES
DIRECCIÓN DE CALLES, PARQUES Y JARDINES.



DOMINGO 01 DE FEBRERO




Parque del museo de la cultura maya.



Domo.



Parque dos aguas.



Cancha maya.






Municipio de Tulum


H. AYUNTAMIENTO DE TULUM
ADMINISTRACIÓN 2024-2027
DIRECCIÓN GENERAL DE SERVICIOS PÚBLICOS MUNICIPALES
DIRECCIÓN DE CALLES, PARQUES Y JARDINES.



LUNES 02 DE FEBRERO




Unidad deportiva.



Calle júpiter sur entre av. Tulum y calle mercurio poniente.



Calle alfa sur y calles cortas entre calle alfa sur y av. osiris sur.



Calle andrómeda oriente entre av. osiris sur y av. satélite sur (sector 04).





Municipio de Tulum


H. AYUNTAMIENTO DE TULUM
ADMINISTRACIÓN 2024-2027
DIRECCIÓN GENERAL DE SERVICIOS PÚBLICOS MUNICIPALES
DIRECCIÓN DE CALLES, PARQUES Y JARDINES.




MARTES 03 DE FEBRERO




Parque rotario.



Parque del fraccionamiento huracanes.



Av. satélite sur entre av. Tulum y calle mercurio oriente.



Calle andrómeda oriente entre av. osiris sur y av. satélite sur (sector 04).





Municipio de Tulum

H. AYUNTAMIENTO DE TULUM
ADMINISTRACIÓN 2024-2027
DIRECCIÓN GENERAL DE SERVICIOS PÚBLICOS MUNICIPALES
DIRECCIÓN DE CALLES, PARQUES Y JARDINES.



MIÉRCOLES 04 DE FEBRERO




Calle osiris norte entre av. Tulum y av. ook-k'ot.



Calle luna sur entre calle mercurio poniente y calle ontario poniente (sector 01).



Calle sol oriente entre av. osiris sur y av. satélite sur (sector 04).



Av. cobá lado sur entre av. Tulum y calle mercurio oriente (otras calles).





Municipio de Tulum

H. AYUNTAMIENTO DE TULUM
ADMINISTRACIÓN 2024-2027
DIRECCIÓN GENERAL DE SERVICIOS PÚBLICOS MUNICIPALES
DIRECCIÓN DE CALLES, PARQUES Y JARDINES.



JUEVES 05 DE FEBRERO



Calle omega sur entre calle sol oriente y calle luna poniente (sector 01).



Calle polar poniente entre calle alfa norte y av. satélite norte (sector 03).



Calle andrómeda oriente entre av. osiris sur y av. satélite sur (sector 04).



Camellón central de la av. Tulum entre calle acuario y calle palenque (otras calles).






Municipio de Tulum


H. AYUNTAMIENTO DE TULUM
ADMINISTRACIÓN 2024-2027
DIRECCIÓN GENERAL DE SERVICIOS PÚBLICOS MUNICIPALES
DIRECCIÓN DE CALLES, PARQUES Y JARDINES.



VIERNES 06 DE FEBRERO



Parque de la tumben kaa.



Calle 4 oriente entre av. satélite norte y calle júpiter norte.



Calle sagitario oriente entre calle acuario norte y av. satélite norte (sector 02).



Camellón central de la av. cobá lado sur entre av. Tulum y carretera boca paila (aldea zama); (otras calles).






Municipio de Tulum


H. AYUNTAMIENTO DE TULUM
ADMINISTRACIÓN 2024-2027
DIRECCIÓN GENERAL DE SERVICIOS PÚBLICOS MUNICIPALES
DIRECCIÓN DE CALLES, PARQUES Y JARDINES.




SÁBADO 07 DE FEBRERO



Domo.



Parque de la croc.



Parque del fraccionamiento huracanes.



Calle polar poniente entre calle alfa norte y
av. satélite norte (sector 03).





Municipio de Tulum


H. AYUNTAMIENTO DE TULUM
ADMINISTRACIÓN 2024-2027
DIRECCIÓN GENERAL DE SERVICIOS PÚBLICOS MUNICIPALES
DIRECCIÓN DE CALLES, PARQUES Y JARDINES.



DOMINGO 08 DE FEBRERO




Parque del museo de la cultura maya.



Domo.



Parque dos aguas.



Cancha maya.





Municipio de Tulum

H. AYUNTAMIENTO DE TULUM
ADMINISTRACIÓN 2024-2027
DIRECCIÓN GENERAL DE SERVICIOS PÚBLICOS MUNICIPALES
DIRECCIÓN DE CALLES, PARQUES Y JARDINES.



LUNES 09 DE FEBRERO




Calle omega sur entre calle sol oriente entre calle luna poniente (sector 01).



Calle neptuno oriente entre calle alfa sur y calle júpiter sur (sector 01).



Calle andrómeda oriente entre av. osiris sur y av. satélite sur (sector 04).



Camellón central de la av. Tulum entre calle acuario y av. satélite (otras calles).






Municipio de Tulum

H. AYUNTAMIENTO DE TULUM
ADMINISTRACIÓN 2024-2027
DIRECCIÓN GENERAL DE SERVICIOS PÚBLICOS MUNICIPALES
DIRECCIÓN DE CALLES, PARQUES Y JARDINES.



MARTES 10 DE FEBRERO




Calle osiris norte entre av. Tulum y av.
ook-k'ot.



Calle 2 oriente entre calle acuario norte y
av. satélite norte (sector 02).



Calle sol oriente entre av. osiris sur y av.
satélite sur (sector 04).



Camellón central de la av. Tulum entre av.
satélite y av. cobá (otras calles).





Municipio de Tulum

H. AYUNTAMIENTO DE TULUM
ADMINISTRACIÓN 2024-2027
DIRECCIÓN GENERAL DE SERVICIOS PÚBLICOS MUNICIPALES
DIRECCIÓN DE CALLES, PARQUES Y JARDINES.



MIÉRCOLES 11 DE FEBRERO



Calle mercurio poniente entre calle acuario sur y calle luna sur (sector 01).



Calle polar poniente entre calle alfa norte y av. satélite norte (sector 03).



Calle sol oriente entre av. osiris sur y av. satélite sur (sector 04).



Calle neptuno oriente entre av. osiris sur y av. satélite sur (otras calles).





Municipio de Tulum

H. AYUNTAMIENTO DE TULUM
ADMINISTRACIÓN 2024-2027
DIRECCIÓN GENERAL DE SERVICIOS PÚBLICOS MUNICIPALES
DIRECCIÓN DE CALLES, PARQUES Y JARDINES.




JUEVES 12 DE FEBRERO




Calle beta oriente entre av. Tulum y calle mercurio oriente (sector 04).



Calle centauro sur entre av. Tulum y calle mercurio oriente (sector 04).



Av. cobá lado sur entre av. Tulum y calle mercurio poniente (otras calles).



Calle ori3n sur entre av. Tulum y calle mercurio oriente (otras calles).






Municipio de Tulum

H. AYUNTAMIENTO DE TULUM
ADMINISTRACIÓN 2024-2027
DIRECCIÓN GENERAL DE SERVICIOS PÚBLICOS MUNICIPALES
DIRECCIÓN DE CALLES, PARQUES Y JARDINES.



VIERNES 13 DE FEBRERO



Parque del fraccionamiento huracanes.



Unidad deportiva.



Calle polar poniente entre calle acuario norte
y av. satélite norte (sector 02).



Calle sagitario poniente entre calle acuario
norte y av. satélite (sector 02).






Municipio de Tulum


H. AYUNTAMIENTO DE TULUM
ADMINISTRACIÓN 2024-2027
DIRECCIÓN GENERAL DE SERVICIOS PÚBLICOS MUNICIPALES
DIRECCIÓN DE CALLES, PARQUES Y JARDINES.



SÁBADO 14 DE FEBRERO




Parque de la croc.



Calle alfa norte entre av. Tulum y av.
ook-k'ot.



Calle alfa sur entre av. Tulum, calle sol
poniente y calle acuario sur.



Parque de la tumben kaa.





Municipio de Tulum

H. AYUNTAMIENTO DE TULUM
ADMINISTRACIÓN 2024-2027
DIRECCIÓN GENERAL DE SERVICIOS PÚBLICOS MUNICIPALES
DIRECCIÓN DE CALLES, PARQUES Y JARDINES.




JUEVES 15 DE ENERO



Av. Tulum lado norte entre av. satélite norte y calle acuario norte.



Av. Tulum lado sur entre av. satélite sur y calle acuario sur.



Unidad deportiva.



Calle alfa sur y calles cortas entre calle alfa sur y av. osiris sur.





Municipio de Tulum

H. AYUNTAMIENTO DE TULUM
ADMINISTRACIÓN 2024-2027
DIRECCIÓN GENERAL DE SERVICIOS PÚBLICOS MUNICIPALES
DIRECCIÓN DE CALLES, PARQUES Y JARDINES.




LUNES 16 DE FEBRERO




Parque dos aguas.



Cancha maya.



Parque de la croc.



Parque del fraccionamiento huracanes.





Municipio de Tulum

H. AYUNTAMIENTO DE TULUM
ADMINISTRACIÓN 2024-2027
DIRECCIÓN GENERAL DE SERVICIOS PÚBLICOS MUNICIPALES
DIRECCIÓN DE CALLES, PARQUES Y JARDINES.




MARTES 17 DE FEBRERO




Domo.



Calle alfa sur entre av. Tulum, calle sol poniente y calle acuario sur.



Av. osiris sur entre av. Tulum y calle mercurio oriente.



Unidad deportiva.





Municipio de Tulum

H. AYUNTAMIENTO DE TULUM
ADMINISTRACIÓN 2024-2027
DIRECCIÓN GENERAL DE SERVICIOS PÚBLICOS MUNICIPALES
DIRECCIÓN DE CALLES, PARQUES Y JARDINES.



MIÉRCOLES 18 DE FEBRERO




Calle alfa sur y calles cortas entre calle alfa sur y av. osiris sur.



Calle osiris norte entre av. Tulum y av. ook-k'ot.



Av. satélite sur entre av. Tulum y calle mercurio oriente.



Calle andrómeda oriente entre av. osiris sur y av. satélite sur (sector 04).





Municipio de Tulum

H. AYUNTAMIENTO DE TULUM
ADMINISTRACIÓN 2024-2027
DIRECCIÓN GENERAL DE SERVICIOS PÚBLICOS MUNICIPALES
DIRECCIÓN DE CALLES, PARQUES Y JARDINES.



JUEVES 19 DE FEBRERO




Parque del fraccionamiento huracanes.



Calle luna poniente entre calle acuario sur y calle omega sur (sector 01).



Calle acuario sur entre calle mercurio oriente y calle luna poniente (sector 01).



Calle sol oriente entre av. osiris sur y av. satélite sur (sector 04).






Municipio de Tulum

H. AYUNTAMIENTO DE TULUM
ADMINISTRACIÓN 2024-2027
DIRECCIÓN GENERAL DE SERVICIOS PÚBLICOS MUNICIPALES
DIRECCIÓN DE CALLES, PARQUES Y JARDINES.




VIERNES 20 DE FEBRERO




Parque de la tumben kaa.



Unidad deportiva.



Calle 4 oriente entre av. satélite norte y calle júpiter norte.



Calle andrómeda oriente entre av. osiris sur y av. satélite sur (sector 04).





Municipio de Tulum

H. AYUNTAMIENTO DE TULUM
ADMINISTRACIÓN 2024-2027
DIRECCIÓN GENERAL DE SERVICIOS PÚBLICOS MUNICIPALES
DIRECCIÓN DE CALLES, PARQUES Y JARDINES.




SÁBADO 21 DE FEBRERO



Cancha maya.



Parque de la croc.



Parque rotario.



Calle andrómeda oriente entre av. osiris sur
y av. satélite sur (sector 04).





Municipio de Tulum

H. AYUNTAMIENTO DE TULUM
ADMINISTRACIÓN 2024-2027
DIRECCIÓN GENERAL DE SERVICIOS PÚBLICOS MUNICIPALES
DIRECCIÓN DE CALLES, PARQUES Y JARDINES.



DOMINGO 22 DE FEBRERO




Parque del museo de la cultura maya.



Domo.



Parque dos aguas.



Unidad deportiva.






Municipio de Tulum

H. AYUNTAMIENTO DE TULUM
ADMINISTRACIÓN 2024-2027
DIRECCIÓN GENERAL DE SERVICIOS PÚBLICOS MUNICIPALES
DIRECCIÓN DE CALLES, PARQUES Y JARDINES.



LUNES 23 DE FEBRERO




Parque de la tumben kaa.



Parque del fraccionamiento huracanes.



Calle polar poniente entre calle acuario norte
y av. satélite norte (sector 03).



Calle andrómeda oriente entre av. osiris sur
y av. satélite sur (sector 04).






Municipio de Tulum

H. AYUNTAMIENTO DE TULUM
ADMINISTRACIÓN 2024-2027
DIRECCIÓN GENERAL DE SERVICIOS PÚBLICOS MUNICIPALES
DIRECCIÓN DE CALLES, PARQUES Y JARDINES.



MARTES 24 DE FEBRERO



Parque de la croc.



Parque rotario.



Calle andrómeda oriente entre av. osiris sur y
av. satélite sur (sector 04).



Av. cobá lado sur entre av. Tulum y calle
mercurio poniente (otras calles).





Municipio de Tulum

H. AYUNTAMIENTO DE TULUM
ADMINISTRACIÓN 2024-2027
DIRECCIÓN GENERAL DE SERVICIOS PÚBLICOS MUNICIPALES
DIRECCIÓN DE CALLES, PARQUES Y JARDINES.



MIÉRCOLES 25 DE FEBRERO



Calle neptuno oriente entre av. osiris sur y av. satélite sur (sector 04).



Calle venus oriente entre av. osiris sur y av. satélite sur (sector 04).



Calle sol oriente entre av. osiris sur y av. satélite sur (otras calles).



Calle gama oriente entre av. osiris sur y av. satélite sur (otras calles).





Municipio de Tulum

H. AYUNTAMIENTO DE TULUM
ADMINISTRACIÓN 2024-2027
DIRECCIÓN GENERAL DE SERVICIOS PÚBLICOS MUNICIPALES
DIRECCIÓN DE CALLES, PARQUES Y JARDINES.




JUEVES 26 DE FEBRERO



Calle sagitario oriente entre calle acuario norte y av. satélite norte (sector 02).



Calle 2 oriente entre calle acuario norte y av. satélite norte (sector 02).



Calle andrómeda oriente entre av. osiris sur y av. satélite sur (sector 04).



Av. 1 entre av. 18 y av. la selva (parque la alegría); (otras calles).






Municipio de Tulum


H. AYUNTAMIENTO DE TULUM
ADMINISTRACIÓN 2024-2027
DIRECCIÓN GENERAL DE SERVICIOS PÚBLICOS MUNICIPALES
DIRECCIÓN DE CALLES, PARQUES Y JARDINES.




VIERNES 27 DE FEBRERO




Parque del fraccionamiento huracanes.



Unidad deportiva.



Calle polar poniente entre calle acuario norte
y av. satélite norte (sector 02).



Calle andrómeda oriente entre av. osiris sur
y av. satélite sur (sector 04).






Municipio de Tulum


H. AYUNTAMIENTO DE TULUM
ADMINISTRACIÓN 2024-2027
DIRECCIÓN GENERAL DE SERVICIOS PÚBLICOS MUNICIPALES
DIRECCIÓN DE CALLES, PARQUES Y JARDINES.




SÁBADO 28 DE FEBRERO




Domo.



Parque de la croc.



Parque del fraccionamiento huracanes.



Camellón central de la av. Tulum entre calle acuario y av. satélite (otras calles).





Municipio de Tulum

H. AYUNTAMIENTO DE TULUM
ADMINISTRACIÓN 2024-2027
DIRECCIÓN GENERAL DE SERVICIOS PÚBLICOS MUNICIPALES
DIRECCIÓN DE CALLES, PARQUES Y JARDINES.



REPORTE CORRESPONDIENTE AL MES DE MARZO DEL 2026





Municipio de Tulum

H. AYUNTAMIENTO DE TULUM
ADMINISTRACIÓN 2024-2027
DIRECCIÓN GENERAL DE SERVICIOS PÚBLICOS MUNICIPALES
DIRECCIÓN DE CALLES, PARQUES Y JARDINES.



ACTIVIDADES DE BARRIDO			
MES DE MARZO DEL 2026			
DIRECCIÓN	TOTAL, DE M2 BARRIDO POR DÍA	NO. DE SERVICIOS	BASURA GENERADA EN KG.
Parque del museo de la cultura maya.	92,008.00	31	3,396
Domo.	92,008.00	31	3,120
Parque dos aguas.	92,008.00	31	3,120
Cancha maya.	131,595.00	31	3,936
Parque de la croc.	47,965.00	25	2,472
Av. Tulum lado norte entre av. satélite norte y calle acuario norte.	348,285.00	31	5,736
Av. Tulum lado sur entre av. satélite sur y calle acuario sur.	348,285.00	31	5,736
Calle alfa norte entre av. Tulum y av. ook-k'ot.	113,440.80	22	2,208
Calle alfa sur entre av. Tulum, calle sol poniente y calle acuario sur.	239,940.00	31	3,264
Parque rotario.	26,334.19	19	2,280
Parque de la tumben kaa.	40,211.60	13	1,584
Av. osiris sur entre av. Tulum y calle mercurio oriente.	116,994.00	31	3,864
Parque del fraccionamiento huracanes.	153,410.00	25	3,000
Parque del fraccionamiento villas Tulum.	1,057.59	1	240
Unidad deportiva.	1,790,250.00	31	5,580
Calle 4 oriente entre av. satélite norte y calle júpiter norte.	208,241.00	25	2,400
Calle júpiter norte entre av. Tulum y av. ook-k'ot.	86,496.00	17	1,656
Calle júpiter sur entre av. Tulum y calle mercurio poniente.	137,376.00	27	2,616
Calle alfa sur y calles cortas entre calle alfa sur y av. osiris sur.	239,489.88	31	3,648
Calle osiris norte entre av. Tulum y av. ook-k'ot.	160,992.00	24	2,784
Av. satélite norte entre av. Tulum y av. ook-k'ot.	9,689.76	2	372
Av. satélite sur entre av. Tulum y calle mercurio oriente.	14,153.88	3	612
SECTOR 01:			
1.-Calle luna sur entre calle mercurio poniente y calle ontario poniente.			
2.-Calle luna poniente entre calle acuario sur y calle omega sur.	16,200.00	03	684
3.-Calle acuario sur entre calle mercurio oriente y calle luna poniente.			





Municipio de Tulum

H. AYUNTAMIENTO DE TULUM
 ADMINISTRACIÓN 2024-2027
 DIRECCIÓN GENERAL DE SERVICIOS PÚBLICOS MUNICIPALES
 DIRECCIÓN DE CALLES, PARQUES Y JARDINES.



DIRECCIÓN	TOTAL, DE M2 BARRIDO POR DÍA	NO. DE SERVICIOS	BASURA GENERADA EN KG.
SECTOR 02: 1.-Calle polar poniente entre calle acuario norte y av. satélite norte. 2.-Calle sagitario poniente entre calle acuario norte y av. satélite norte. 3.-Calle 2 poniente entre av. satélite norte y calle acuario norte. 4.-Calle sagitario oriente entre calle acuario norte y av. satélite norte. 5.-Calle polar poniente entre calle acuario y av. satélite norte.	58,200.00	5	912
SECTOR 03: 1.-Calle polar poniente entre calle alfa norte y av. satélite norte. 2.-Calle polar poniente entre calle alfa norte y av. satélite norte. 3.-Calle sagitario poniente entre calle acuario norte y av. satélite norte. 4.-Calle polar poniente entre calle acuario norte y av. satélite norte. 5.-Calle polar poniente entre calle alfa norte y av. satélite norte. 6.-Calle polar poniente entre calle acuario norte y av. satélite norte.	67,440.00	6	936
SECTOR 04: 1.-Calle andrómeda oriente entre av. osiris sur y av. satélite sur. 2.-Calle andrómeda oriente entre av. osiris sur y av. satélite sur. 3.-Calle andrómeda oriente entre av. osiris sur y av. satélite sur. 4.-Calle andrómeda oriente entre av. osiris sur y av. satélite sur. 5.-Calle andrómeda oriente entre av. osiris sur y av. satélite sur. 6.-Calle sol oriente entre av. osiris sur y av. satélite sur. 7.-Calle andrómeda oriente entre av. osiris sur y av. satélite sur. 8.-Calle andrómeda oriente entre av. osiris sur y av. satélite sur. 9.-Calle andrómeda oriente entre av. osiris sur y av. satélite sur.	128,880.00	15	2,112






Municipio de Tulum

H. AYUNTAMIENTO DE TULUM
 ADMINISTRACIÓN 2024-2027
 DIRECCIÓN GENERAL DE SERVICIOS PÚBLICOS MUNICIPALES
 DIRECCIÓN DE CALLES, PARQUES Y JARDINES.



DIRECCIÓN	TOTAL, DE M2 BARRIDO POR DÍA	NO. DE SERVICIOS	BASURA GENERADA EN KG.
10.-Calle andrómeda oriente entre av. osiris sur y av. satélite sur. 11.-Calle neptuno oriente entre av. osiris sur y av. satélite sur. 12.-Calle venus oriente entre av. osiris sur y av. satélite sur. 13.-Calle andrómeda oriente entre av. osiris sur y av. satélite sur. 14.-Calle andrómeda oriente entre av. osiris sur y av. satélite sur. 15.-Calle andrómeda oriente entre av. osiris sur y av. satélite sur.			
OTRAS CALLES: 1.-Camellón central de la av. Tulum entre calle acuario y av. satélite. 2.-Av. 1 entre av. la selva y av. 18 (parque la alegría). 3.-Camellón central de la av. Tulum entre calle acuario y calle palenque. 4.-Camellón central de la av. Tulum entre calle acuario y av. satélite. 5.-Av. 1 entre av. la selva y av. 18 (parque la alegría). 6.-Av. cobá lado sur entre av. Tulum y calle mercurio poniente. 7.-Camellón central lateral derecho de la av. Tulum entre calle acuario y calle palenque. 8.-Camellón central lateral derecho e izquierdo de la av. Tulum entre av. satélite y av. cobá. 9.-Camellón central de la av. Tulum entre av. boca paila. 10.-Av. cobá lado sur entre av. Tulum y calle mercurio poniente. 11.-Calle sol oriente entre av. osiris sur y av. satélite sur. 12.-Calle gama oriente entre av. osiris sur y av. satélite sur. 13.-Av. 1 entre av. 18 y av. la selva (parque la alegría). 14.-Camellón central de la av. Tulum entre calle acuario y av. satélite. 15.-Camellón central de la av. Tulum entre av. satélite y av. cobá.	139,800.00	15	2,292
TOTAL	4,900,750.70	557	70,560






Municipio de Tulum

H. AYUNTAMIENTO DE TULUM
ADMINISTRACIÓN 2024-2027
DIRECCIÓN GENERAL DE SERVICIOS PÚBLICOS MUNICIPALES
DIRECCIÓN DE CALLES, PARQUES Y JARDINES.



DOMINGO 01 DE MARZO



Parque del museo de la cultura maya.



Domo.



Parque dos aguas.



Cancha maya.





Municipio de Tulum

H. AYUNTAMIENTO DE TULUM
ADMINISTRACIÓN 2024-2027
DIRECCIÓN GENERAL DE SERVICIOS PÚBLICOS MUNICIPALES
DIRECCIÓN DE CALLES, PARQUES Y JARDINES.




LUNES 02 DE MARZO




Calle júpiter sur entre av. Tulum y calle mercurio poniente.



Calle alfa sur y calles cortas entre calle alfa sur y av. osiris sur.



Calle osiris norte entre av. Tulum y av. ook-k'ot.



Camellón central de la av. Tulum entre calle acuario y av. satélite (otras calles).





Municipio de Tulum

H. AYUNTAMIENTO DE TULUM
ADMINISTRACIÓN 2024-2027
DIRECCIÓN GENERAL DE SERVICIOS PÚBLICOS MUNICIPALES
DIRECCIÓN DE CALLES, PARQUES Y JARDINES.



MARTES 03 DE MARZO




Av. osiris sur entre av. Tulum y calle mercurio
oriente.



Parque del fraccionamiento huracanes.



Unidad deportiva.



Calle 4 oriente entre av. satélite norte y calle
júpiter norte.






Municipio de Tulum

H. AYUNTAMIENTO DE TULUM
ADMINISTRACIÓN 2024-2027
DIRECCIÓN GENERAL DE SERVICIOS PÚBLICOS MUNICIPALES
DIRECCIÓN DE CALLES, PARQUES Y JARDINES.



MIÉRCOLES 04 DE MARZO



Av. Tulum lado norte entre av. satélite norte y calle acuario norte.



Av. Tulum lado sur entre av. satélite sur y calle acuario sur.



Parque rotario.



Calle luna sur entre calle mercurio poniente y calle Ontario poniente (sector 01).





Municipio de Tulum

H. AYUNTAMIENTO DE TULUM
ADMINISTRACIÓN 2024-2027
DIRECCIÓN GENERAL DE SERVICIOS PÚBLICOS MUNICIPALES
DIRECCIÓN DE CALLES, PARQUES Y JARDINES.



JUEVES 05 DE MARZO




Calle polar poniente entre calle acuario norte y av. satélite norte (sector 01).



Av. satélite norte y av. satélite norte (sector 01).



Calle andrómeda oriente entre av. osiris sur y av. satélite sur (sector 04).



Av. 1 entre av. la selva y av. 18 (parque la alegría); (otras calles).





Municipio de Tulum

H. AYUNTAMIENTO DE TULUM
ADMINISTRACIÓN 2024-2027
DIRECCIÓN GENERAL DE SERVICIOS PÚBLICOS MUNICIPALES
DIRECCIÓN DE CALLES, PARQUES Y JARDINES.




VIERNES 06 DE MARZO



Unidad deportiva.



Calle 2 poniente entre av. satélite norte y calle acuario norte (sector 02).



Calle andrómeda oriente entre av. osiris sur y av. satélite sur (sector 04).



Camellón central de la av. Tulum entre calle acuario y calle palenque (otras calles).






Municipio de Tulum

H. AYUNTAMIENTO DE TULUM
ADMINISTRACIÓN 2024-2027
DIRECCIÓN GENERAL DE SERVICIOS PÚBLICOS MUNICIPALES
DIRECCIÓN DE CALLES, PARQUES Y JARDINES.



SÁBADO 07 DE FEBRERO



Cancha maya.



Parque de la croc.



Parque rotario.



Parque del fraccionamiento huracanes.





Municipio de Tulum


H. AYUNTAMIENTO DE TULUM
ADMINISTRACIÓN 2024-2027
DIRECCIÓN GENERAL DE SERVICIOS PÚBLICOS MUNICIPALES
DIRECCIÓN DE CALLES, PARQUES Y JARDINES.




DOMINGO 08 DE MARZO



Parque del museo de la cultura maya.



Domo.



Parque dos aguas.



Cancha maya.





Municipio de Tulum


H. AYUNTAMIENTO DE TULUM
ADMINISTRACIÓN 2024-2027
DIRECCIÓN GENERAL DE SERVICIOS PÚBLICOS MUNICIPALES
DIRECCIÓN DE CALLES, PARQUES Y JARDINES.



LUNES 09 DE MARZO




Calle alfa sur y calles cortas entre calle alfa sur y av. osiris sur.



Calle osiris norte entre av. Tulum y av. ook-k'ot.



Calle andrómeda oriente entre av. osiris sur y av. satélite sur (sector 04).



Camellón central de la av. Tulum entre calle acuario y av. satélite (otras calles).





Municipio de Tulum

H. AYUNTAMIENTO DE TULUM
ADMINISTRACIÓN 2024-2027
DIRECCIÓN GENERAL DE SERVICIOS PÚBLICOS MUNICIPALES
DIRECCIÓN DE CALLES, PARQUES Y JARDINES.




MARTES 10 DE MARZO



Unidad deportiva.



Calle 4 oriente entre av. satélite norte y calle júpiter norte.



Calle júpiter norte entre av. Tulum y av. ook-k'ot.



Calle polar poniente entre calle alfa norte y av. satélite norte (sector 03).





Municipio de Tulum

H. AYUNTAMIENTO DE TULUM
ADMINISTRACIÓN 2024-2027
DIRECCIÓN GENERAL DE SERVICIOS PÚBLICOS MUNICIPALES
DIRECCIÓN DE CALLES, PARQUES Y JARDINES.




MIÉRCOLES 11 DE MARZO



Parque rotario.



Parque de la tumben kaa.



Parque del fraccionamiento huracanes.



Av. 1 entre av. la selva y av. 18 (parque la alegría); (otras calles).





Municipio de Tulum

H. AYUNTAMIENTO DE TULUM
ADMINISTRACIÓN 2024-2027
DIRECCIÓN GENERAL DE SERVICIOS PÚBLICOS MUNICIPALES
DIRECCIÓN DE CALLES, PARQUES Y JARDINES.



JUEVES 12 DE MARZO




Av. Tulum lado norte entre av. satélite norte y calle acuario norte.



Av. Tulum lado sur entre av. satélite sur y calle acuario sur.



Calle alfa sur entre av. Tulum, calle sol poniente y calle acuario sur.



Calle andrómeda oriente entre av. osiris sur y av. satélite sur (sector 04).






Municipio de Tulum


H. AYUNTAMIENTO DE TULUM
ADMINISTRACIÓN 2024-2027
DIRECCIÓN GENERAL DE SERVICIOS PÚBLICOS MUNICIPALES
DIRECCIÓN DE CALLES, PARQUES Y JARDINES.



VIERNES 13 DE MARZO



Parque del museo de la cultura maya.



Av. osiris sur entre av. Tulum y calle mercurio oriente.



Parque del fraccionamiento huracanes.



Av. cobá lado sur entre av. Tulum y calle mercurio poniente (otras calles).





Municipio de Tulum


H. AYUNTAMIENTO DE TULUM
ADMINISTRACIÓN 2024-2027
DIRECCIÓN GENERAL DE SERVICIOS PÚBLICOS MUNICIPALES
DIRECCIÓN DE CALLES, PARQUES Y JARDINES.




SÁBADO 14 DE MARZO




Cancha maya.



Unidad deportiva.



Calle júpiter sur entre av. Tulum y calle mercurio poniente.



Calle alfa sur y calles cortas entre calle alfa sur y av. osiris sur.





Municipio de Tulum


H. AYUNTAMIENTO DE TULUM
ADMINISTRACIÓN 2024-2027
DIRECCIÓN GENERAL DE SERVICIOS PÚBLICOS MUNICIPALES
DIRECCIÓN DE CALLES, PARQUES Y JARDINES.



JUEVES 15 DE MARZO




Domo.



Parque dos aguas.



Cancha maya.



Unidad deportiva.





Municipio de Tulum

H. AYUNTAMIENTO DE TULUM
ADMINISTRACIÓN 2024-2027
DIRECCIÓN GENERAL DE SERVICIOS PÚBLICOS MUNICIPALES
DIRECCIÓN DE CALLES, PARQUES Y JARDINES.



LUNES 16 DE MARZO



Av. Tulum lado norte entre av. satélite norte y calle acuario norte.



Av. Tulum lado sur entre av. satélite sur y calle acuario sur.



Av. osiris sur entre av. Tulum y calle mercurio oriente.



Calle alfa sur y calles cortas entre calle alfa sur y av. osiris sur.





Municipio de Tulum

H. AYUNTAMIENTO DE TULUM
ADMINISTRACIÓN 2024-2027
DIRECCIÓN GENERAL DE SERVICIOS PÚBLICOS MUNICIPALES
DIRECCIÓN DE CALLES, PARQUES Y JARDINES.



MARTES 17 DE MARZO



Parque de la croc.



Parque rotario.



Parque del fraccionamiento huracanes.



Unidad deportiva.





Municipio de Tulum


H. AYUNTAMIENTO DE TULUM
ADMINISTRACIÓN 2024-2027
DIRECCIÓN GENERAL DE SERVICIOS PÚBLICOS MUNICIPALES
DIRECCIÓN DE CALLES, PARQUES Y JARDINES.



MIÉRCOLES 18 DE MARZO



Calle júpiter sur entre av. Tulum y calle mercurio poniente.



Calle alfa sur y calles cortas entre calle alfa sur y av. osiris sur.



Calle osiris norte entre av. Tulum y av. ook-k'ot.



Calle andrómeda oriente entre av. osiris sur y av. satélite sur (sector 04).






Municipio de Tulum


H. AYUNTAMIENTO DE TULUM
ADMINISTRACIÓN 2024-2027
DIRECCIÓN GENERAL DE SERVICIOS PÚBLICOS MUNICIPALES
DIRECCIÓN DE CALLES, PARQUES Y JARDINES.




JUEVES 19 DE MARZO




Parque de la croc.



Parque rotario.



Parque de la tumben kaa.



Parque del fraccionamiento huracanes.






Municipio de Tulum

H. AYUNTAMIENTO DE TULUM
ADMINISTRACIÓN 2024-2027
DIRECCIÓN GENERAL DE SERVICIOS PÚBLICOS MUNICIPALES
DIRECCIÓN DE CALLES, PARQUES Y JARDINES.



VIERNES 20 DE MARZO



Calle polar poniente entre calle alfa norte y av. satélite norte (sector 03).



Calle sagitario poniente entre calle acuario norte y av. satélite norte (sector 03).



Calle andrómeda oriente entre av. osiris sur y av. satélite sur (sector 03).



Camellón central y lateral derecho de la av. Tulum entre calle acuario y calle palenque (otras calles).





Municipio de Tulum


H. AYUNTAMIENTO DE TULUM
ADMINISTRACIÓN 2024-2027
DIRECCIÓN GENERAL DE SERVICIOS PÚBLICOS MUNICIPALES
DIRECCIÓN DE CALLES, PARQUES Y JARDINES.



SÁBADO 21 DE MARZO




Domo.



Parque dos aguas.



Parque del fraccionamiento huracanes.



Camellón central de la av. Tulum entre av. boca paila (otras calles).





Municipio de Tulum

H. AYUNTAMIENTO DE TULUM
ADMINISTRACIÓN 2024-2027
DIRECCIÓN GENERAL DE SERVICIOS PÚBLICOS MUNICIPALES
DIRECCIÓN DE CALLES, PARQUES Y JARDINES.




DOMINGO 22 DE MARZO




Parque del museo de la cultura maya.



Domo.



Parque dos aguas.



Cancha maya.





Municipio de Tulum


H. AYUNTAMIENTO DE TULUM
ADMINISTRACIÓN 2024-2027
DIRECCIÓN GENERAL DE SERVICIOS PÚBLICOS MUNICIPALES
DIRECCIÓN DE CALLES, PARQUES Y JARDINES.



LUNES 23 DE MARZO




Parque rotario.



Parque de la tumben kaa.



Calle polar poniente entre calle alfa norte y
av. satélite norte (sector 03).



Calle andrómeda oriente entre av. osiris sur
y av. satélite sur (sector 04).





Municipio de Tulum

H. AYUNTAMIENTO DE TULUM
ADMINISTRACIÓN 2024-2027
DIRECCIÓN GENERAL DE SERVICIOS PÚBLICOS MUNICIPALES
DIRECCIÓN DE CALLES, PARQUES Y JARDINES.



MARTES 24 DE MARZO




Cancha maya.



Parque de la croc.



Parque del fraccionamiento huracanes.



Fraccionamiento las palmas (otras calles).





Municipio de Tulum

H. AYUNTAMIENTO DE TULUM
ADMINISTRACIÓN 2024-2027
DIRECCIÓN GENERAL DE SERVICIOS PÚBLICOS MUNICIPALES
DIRECCIÓN DE CALLES, PARQUES Y JARDINES.




MIÉRCOLES 25 DE MARZO



Parque del fraccionamiento villas Tulum.



Unidad deportiva.



Av. satélite sur entre av. Tulum y calle mercurio oriente.



Calle andrómeda oriente entre av. osiris sur y av. satélite sur (sector 04).





Municipio de Tulum

H. AYUNTAMIENTO DE TULUM
ADMINISTRACIÓN 2024-2027
DIRECCIÓN GENERAL DE SERVICIOS PÚBLICOS MUNICIPALES
DIRECCIÓN DE CALLES, PARQUES Y JARDINES.




JUEVES 26 DE MARZO



Calle omega sur entre calle sol poniente y calle luna poniente (sector 01).



Calle neptuno oriente entre calle alfa sur y calle júpiter sur (sector 01).



Calle sol oriente entre av. osiris sur y av. satélite sur (sector 04).



Av. cobá lado sur entre av. Tulum y calle mercurio oriente (otras calles).





Municipio de Tulum

H. AYUNTAMIENTO DE TULUM
ADMINISTRACIÓN 2024-2027
DIRECCIÓN GENERAL DE SERVICIOS PÚBLICOS MUNICIPALES
DIRECCIÓN DE CALLES, PARQUES Y JARDINES.



VIERNES 27 DE MARZO



Calle sagitario oriente entre calle acuario norte y av. satélite norte (sector 02).



Calle polar poniente entre calle acuario y av. satélite norte



Calle andrómeda oriente entre av. osiris sur y av. satélite sur (sector 04).



Parque la veleta (otras calles).






Municipio de Tulum


H. AYUNTAMIENTO DE TULUM
ADMINISTRACIÓN 2024-2027
DIRECCIÓN GENERAL DE SERVICIOS PÚBLICOS MUNICIPALES
DIRECCIÓN DE CALLES, PARQUES Y JARDINES.



SÁBADO 28 DE MARZO



Parque del museo de la cultura maya.



Parque de la croc.



Parque del fraccionamiento huracanes.



Unidad deportiva.





Municipio de Tulum

H. AYUNTAMIENTO DE TULUM
ADMINISTRACIÓN 2024-2027
DIRECCIÓN GENERAL DE SERVICIOS PÚBLICOS MUNICIPALES
DIRECCIÓN DE CALLES, PARQUES Y JARDINES.



DOMINGO 29 DE MARZO



Calle alfa sur entre av. Tulum, calle sol poniente y calle acuario sur.



Av. osiris sur entre av. Tulum y calle mercurio oriente.



Calle júpiter sur entre av. Tulum y calle mercurio poniente.



Calle alfa sur y calles cortas entre calle alfa sur y av. osiris sur.





Municipio de Tulum

H. AYUNTAMIENTO DE TULUM
ADMINISTRACIÓN 2024-2027
DIRECCIÓN GENERAL DE SERVICIOS PÚBLICOS MUNICIPALES
DIRECCIÓN DE CALLES, PARQUES Y JARDINES.




LUNES 30 DE MARZO



Parque rotario.



Parque de la tumben kaa.



Calle polar poniente entre calle alfa norte y
av. satélite norte (sector 03).



Camellón central de la av. Tulum entre av.
satélite y av. cobá (otras calles).






Municipio de Tulum


H. AYUNTAMIENTO DE TULUM
ADMINISTRACIÓN 2024-2027
DIRECCIÓN GENERAL DE SERVICIOS PÚBLICOS MUNICIPALES
DIRECCIÓN DE CALLES, PARQUES Y JARDINES.



MARTES 31 DE MARZO



Parque de la croc.



Parque del fraccionamiento huracanes.



Calle polar poniente entre calle acuario norte y av. satélite norte (sector 03).



Calle andrómeda oriente entre av. osiris sur y av. satélite sur (otras calles).

