



Municipio de Tulum

H. AYUNTAMIENTO DE TULUM
ADMINISTRACIÓN 2021-2024
DIRECCIÓN GENERAL DE SERVICIOS PÚBLICOS MUNICIPALES
DIRECCIÓN DE CALLES, PARQUES Y JARDINES.



TULUM

REPORTE TRIMESTRAL DE LOS MESES ABRIL, MAYO Y JUNIO DEL 2024 DE LA DIRECCIÓN DE CALLES, PARQUES Y JARDINES DE SERVICIOS PÚBLICOS.

“DEPARTAMENTO DE BARRIDO”



Municipio de Tulum

H. AYUNTAMIENTO DE TULUM
ADMINISTRACIÓN 2021-2024
DIRECCIÓN GENERAL DE SERVICIOS PÚBLICOS MUNICIPALES
DIRECCIÓN DE CALLES, PARQUES Y JARDINES.



ACTIVIDAD

EL DEPARTAMENTO DE BARRIDO REALIZA LA LIMPIEZA EN CALLES, AVENIDAS, ACERAS Y ESPACIOS PÚBLICOS DEL MUNICIPIO DE TULUM DE FORMA EFICIENTE Y EFICAZ, MANTENIENDO LA IMAGEN DE LIMPIEZA EN LA CIUDAD, ESTO ES CON LA FINALIDAD COADYUVAR A LA PRESERVACIÓN DEL MEDIO AMBIENTE Y LA SALUD PÚBLICA. LA LIMPIEZA ES DE SUMA IMPORTANCIA PARA GARANTIZAR A LOS CIUDADANOS LAS CONDICIONES HIGIÉNICAS ADECUADAS DEL ENTORNO EN EL QUE VIVEN.

“UNA CALLE BIEN LIMPIA ES SIN DUDA UNA EXCELENTE TARJETA DE PRESENTACIÓN”

TULUM



Municipio de Tulum

H. AYUNTAMIENTO DE TULUM
ADMINISTRACIÓN 2021-2024
DIRECCIÓN GENERAL DE SERVICIOS PÚBLICOS MUNICIPALES
DIRECCIÓN DE CALLES, PARQUES Y JARDINES.



TULUM



**REPORTE CORRESPONDIENTE
AL MES DE ABRIL**

TULUM



Municipio de Tulum

H. AYUNTAMIENTO DE TULUM
ADMINISTRACIÓN 2021-2024
DIRECCIÓN GENERAL DE SERVICIOS PÚBLICOS MUNICIPALES
DIRECCIÓN DE CALLES, PARQUES Y JARDINES.



ACTIVIDADES DE BARRIDO			
MES DE ABRIL DEL 2024			
DIRECCIÓN	TOTAL, DE M2 BARRIDO POR DÍA	NO. DE SERVICIOS	BASURA GENERADA EN KG.
PARQUE DEL MUSEO DE LA CULTURA MAYA.	89,040.00	30	1,440.00
DOMO	89,040.00	30	1,440.00
PARQUE DOS AGUAS	89,040.00	30	1,440.00
CANCHA MAYA	127,125.00	30	1,392.00
PARQUE DE LA CROC	55,639.40	29	5,400.00
AV. TULUM LATERAL DERECHO DE LA AV. SATÉLITE NORTE A LA ACUARIO NORTE.	337,050.00	30	5,400.00
AV. TULUM LATERAL IZQUIERDO DE LA AV. SATÉLITE SUR A LA ACUARIO SUR (REFERENCIA DEL SUBWAY AL SCOTIABANK)	337,050.00	30	5,400.00
CALLE ALFA NORTE ENTRE AV. TULUM Y AV. OOK-K'OT.	46,407.60	9	552.00
CALLE ALFA SUR ENTRE AV. TULUM, SOL PONIENTE Y ACUARIO SUR	224,460.00	29	1,920.00
PARQUE SAC-BE (ROTARIO)	30,492.22	22	1,056.00
PARQUE DE LA TUMBEN KAA	77,330.00	25	1,152.00
AV. OSIRIS ENTRE AV. TULUM Y MERCURIO PONIENTE	113,220.00	30	1,452.00
PARQUE DEL FRACCIONAMIENTO HURACANES	153,410.00	25	1,500.00
PARQUE DEL FRACCIONAMIENTO VILLAS TULUM	1,057.60	1	180.00
UNIDAD DEPORTIVA	1,732,500.00	30	4,356.00
CALLE 4 ORIENTE ENTRE AV. SATÉLITE NORTE Y JÚPITER NORTE	149,933.52	18	1,188.00
CALLE JÚPITER NORTE ENTRE AV. TULUM Y AV. OOK-K'OT (ALTURA EL CARCAMO)	35,616.00	7	408.00
CALLE JÚPITER SUR ENTRE AV. TULUM Y AV. OOK-K'OT (TELESECUNDARIA)	137,376.00	27	1,572.00
CALLES CORTAS ALFA SUR ENTRE MERCURIO PONIENTE Y SOL PONIENTE, COLINDANDO CON AV. OSIRIS SUR	23,176.40	30	2,064.00
CALLE OSIRIS NORTE ENTRE AV. TULUM Y AV. OOK-K'OT	67,080.00	10	648.00



Municipio de Tulum

H. AYUNTAMIENTO DE TULUM
ADMINISTRACIÓN 2021-2024
DIRECCIÓN GENERAL DE SERVICIOS PÚBLICOS MUNICIPALES
DIRECCIÓN DE CALLES, PARQUES Y JARDINES.



DIRECCIÓN	TOTAL, DE M2 BARRIDO POR DÍA	NO. DE SERVICIOS	BASURA GENERADA EN KG.
AV. SATÉLITE NORTE	19379.52	4	336.00
AV. SATÉLITE SUR	18871.84	4	324.00
SECTOR NO. 1 1. CALLE LUNA PONIENTE ENTRE ACUARIO SUR Y OMEGA SUR. 2. CALLE NEPTUNO PONIENTE ENTRE JÚPITER SUR Y ALFA SUR. 3. CALLE ACUARIO SUR ENTRE MERCURIO PONIENTE Y LUNA PONIENTE. 4. CALLE OMEGA SUR ENTRE SOL PONIENTE Y LUNA PONIENTE. 5. CALLE ACUARIO SUR ENTRE MERCURIO PONIENTE Y LUNA SUR. 6. CALLE LUNA SUR ENTRE MERCURIO PONIENTE Y CALLE ONTARIO SUR. 7. CALLE OMEGA SUR ENTRE SOL PONIENTE Y LUNA PONIENTE. 8. CALLE NEPTUNO ENTRE CALLE ALFA SUR Y JÚPITER SUR. 9. CALLE ACUARIO SUR ENTRE MERCURIO Y LUNA PONIENTE. 10. CALLE OMEGA SUR ENTRE SOL PONIENTE Y LUNA PONIENTE. 11. CALLE LUNA PONIENTE ENTRE ACUARIO SUR Y OMEGA SUR. 12. CALLE OMEGA SUR ENTRE SOL PONIENTE Y LUNA PONIENTE. 13. CALLE NEPTUNO PONIENTE ENTRE ALFA SUR Y JÚPITER SUR.	53,124.00	13	948.00
SECTOR NO. 2 1. CALLE ACUARIO NORTE ENTRE AV. TULUM Y 2 ORIENTE. 2. CALLE SAGITARIO PONIENTE ENTRE ACUARIO Y OSIRIS NORTE. 3. CALLE POLAR PONIENTE ENTRE ACUARIO Y SATÉLITE NORTE. 4. CALLE 2 ORIENTE ENTRE ACUARIO Y SATÉLITE NORTE. 5. CALLE SAGITARIO PONIENTE ENTRE ACUARIO Y OSIRIS SUR. 6. CALLE POLAR PONIENTE ENTRE ACUARIO NORTE Y AV. SATÉLITE NORTE. 7. CALLE POLAR PONIENTE ENTRE ACUARIO Y AV. SATÉLITE NORTE.	66276.00	7	624.00
SECTOR NO. 4 1. CALLE ANDRÓMEDA PONIENTE ENTRE OSIRIS Y AV. SATÉLITE SUR. 2. CALLE SOL PONIENTE ENTRE OSIRIS Y AV. SATÉLITE SUR. 3. CALLE VENUS ORIENTE ENTRE AV. OSIRIS SUR Y AV. SATÉLITE SUR. 4. CALLE GAMA ORIENTE ENTRE OSIRIS Y SATÉLITE SUR. 5. CALLE POLAR PONIENTE ENTRE OSIRIS SUR Y AV. SATÉLITE SUR. 6. CALLE SOL ORIENTE ENTRE OSIRIS SUR Y AV. SATÉLITE SUR. 7. CALLE VENUS ORIENTE ENTRE OSIRIS SUR Y AV. SATÉLITE SUR. 8. CALLE NEPTUNPO ORIENTE ENTRE OSIRIS SUR Y AV. SATÉLITE SUR. 9. CALLE GAMA ORIENTE ENTRE OSIRIS SUR Y AV. SATÉLITE SUR. 10. CALLE ASTEROIDE ORIENTE ENTRE OSIRIS SUR Y AV. SATÉLITE SUR.	55200.00	10	732.00



Municipio de Tulum

H. AYUNTAMIENTO DE TULUM
ADMINISTRACIÓN 2021-2024
DIRECCIÓN GENERAL DE SERVICIOS PÚBLICOS MUNICIPALES
DIRECCIÓN DE CALLES, PARQUES Y JARDINES.



DIRECCIÓN	TOTAL, DE M2 BARRIDO POR DÍA	NO. DE SERVICIOS	BASURA GENERADA EN KG.
OTRAS CALLES: 1. FRACCIONAMIENTO LAS PALMAS. 2. PARQUE DE LA VELETA. 3. CAMELLÓN CENTRAL DE LA AV. TULUM ENTRE ACUARIO Y CALLE PALENQUE. 4. CAMELLÓN CENTRAL DE LA AV. TULUM ENTRE ACUARIO Y AV. SATÉLITE 5. CAMELLÓN CENTRAL DE LA AV. TULUM ENTRE AV. SATÉLITE Y CASETA DE POLICIA (BOXITO). 6. AV. TULUM LATERAL IZQUIERDO ENTRE AV. SATÉLITE Y CASETA DE LA POLICIA (BOXITO). 7. CALLE TUNKUL ENTRE CALLE JÚPITER Y AV. SATÉLITE NORTE. 8. CAMELLÓN CENTRAL DE LA AV. TULUM ENTRE ACUARIO Y AV. SATÉLITE. 9. CALLE GOLONDRINA ENTRE AV. LA SELVA Y AV. KUKULKÁN. 10. CAMELLÓN CENTRAL DE LA AV. TULUM ENTRE ACUARIO Y CALLE PALENQUE. 11. CALLE FAISÁN ENTRE AV. KUKULKAN Y AV. LA SELVA. 12.- CAMELLÓN CENTRAL DE LA AV. TULUM ENTRE ACUARIO Y CALLE PALENQUE. 13. CAMELLÓN CENTRAL DE LA AV. TULUM ENTRE ACUARIO Y AV. COBA. 14. CALLE FAISÁN ENTRE AV. KUKULKAN Y AV. SELVA. 15. CAMELLÓN CENTRAL DE LA AV. TULUM ENTRE ACUARIO Y AV. SATÉLITE. 16. AV. COBA ENTRE AV. TULUM Y CALLE ASTEROIDE. 17. AV. TULUM LATERAL IZQUIERDO ENTRE AV. COBA Y CASETA DE POLICIA (BOXITO). 18. CAMELLÓN CENTRAL DE LA AV. TULUM ENTRE AV. COBA Y CASETA DE POLICIA (BOXITO). 19. CAMELLÓN CENTRAL DE LA AV. TULUM ENTRE ACUARIO Y AV. SATÉLITE. 20.-FRACCIONAMIENTO LAS PALMAS.	179,796.00	20	1,992.00
TOTAL	4,308,691.1	530	44,916.00



Municipio de Tulum

H. AYUNTAMIENTO DE TULUM
ADMINISTRACIÓN 2021-2024
DIRECCIÓN GENERAL DE SERVICIOS PÚBLICOS MUNICIPALES
DIRECCIÓN DE CALLES, PARQUES Y JARDINES.



TULUM


LUNES 01 DE ABRIL




Calle alfa sur entre av. Tulum, sol poniente y acuario sur.



Calle júpiter norte entre av. Tulum y av. ook-k'ot (altura el cárcamo).



Calle júpiter sur entre av. Tulum y av. luna poniente, (telesecundaria).



Calles cortas alfa sur entre mercurio poniente y sol poniente, colindando con av. osiris sur.



Municipio de Tulum


H. AYUNTAMIENTO DE TULUM
ADMINISTRACIÓN 2021-2024
DIRECCIÓN GENERAL DE SERVICIOS PÚBLICOS MUNICIPALES
DIRECCIÓN DE CALLES, PARQUES Y JARDINES.




MARTES 02 DE ABRIL



Parque dos aguas.



Parque de la CROC.



Parque de la tumben kaa.



Unidad deportiva.



Municipio de Tulum

H. AYUNTAMIENTO DE TULUM
ADMINISTRACIÓN 2021-2024
DIRECCIÓN GENERAL DE SERVICIOS PÚBLICOS MUNICIPALES
DIRECCIÓN DE CALLES, PARQUES Y JARDINES.



MIÉRCOLES 03 DE ABRIL



Calle luna poniente entre acuario sur y omega sur (sector 1).



Calle acuario norte entre av. Tulum y 2 oriente, (sector 2).



Calle sagitario poniente entre acuario y osiris norte, (sector 2).



Calle andrómada poniente entre osiris y av. satélite sur, (sector 4).



Municipio de Tulum

H. AYUNTAMIENTO DE TULUM
ADMINISTRACIÓN 2021-2024
DIRECCIÓN GENERAL DE SERVICIOS PÚBLICOS MUNICIPALES
DIRECCIÓN DE CALLES, PARQUES Y JARDINES.



JUEVES 04 DE ABRIL




Parque museo de la cultura maya.



Parque de la tumben kaa.



Calle Neptuno poniente entre calle júpiter sur y calle alfa sur, (sector 1).



Calle gama oriente entre av. osiris y av. satélite sur, (sector 4).



Municipio de Tulum

H. AYUNTAMIENTO DE TULUM
ADMINISTRACIÓN 2021-2024
DIRECCIÓN GENERAL DE SERVICIOS PÚBLICOS MUNICIPALES
DIRECCIÓN DE CALLES, PARQUES Y JARDINES.



VIERNES 05 DE ABRIL




Cancha maya.



Av. osiris entre av. Tulum y calle mercurio poniente.



Parque del fraccionamiento de las palmas, (otras calles).



Parque de la veleta, (otras calles).



Municipio de Tulum


H. AYUNTAMIENTO DE TULUM
ADMINISTRACIÓN 2021-2024
DIRECCIÓN GENERAL DE SERVICIOS PÚBLICOS MUNICIPALES
DIRECCIÓN DE CALLES, PARQUES Y JARDINES.



SÁBADO 06 DE ABRIL



Av. Tulum lateral derecho entre av. satélite norte y calle acuario norte.



Av. Tulum lateral izquierdo entre av. satélite sur y calle acuario sur (referencia del subway y scotiabank).



Calle acuario sur entre calle mercurio poniente y calle luna poniente, (sector 1).



Calle polar poniente entre av. osiris norte y av. Satélite norte, (sector 4).



Municipio de Tulum


H. AYUNTAMIENTO DE TULUM
ADMINISTRACIÓN 2021-2024
DIRECCIÓN GENERAL DE SERVICIOS PÚBLICOS MUNICIPALES
DIRECCIÓN DE CALLES, PARQUES Y JARDINES.




DOMINGO 07 DE ABRIL



Domo.



Parque dos aguas.



Cancha maya.



Unidad deportiva.




Municipio de Tulum

H. AYUNTAMIENTO DE TULUM
ADMINISTRACIÓN 2021-2024
DIRECCIÓN GENERAL DE SERVICIOS PÚBLICOS MUNICIPALES
DIRECCIÓN DE CALLES, PARQUES Y JARDINES.




LUNES 08 DE ABRIL




capturada en moto g⁹⁰

Calles cortas alfa sur entre mercurio poniente y sol poniente, colindando con av. osiris sur.



2024-04-08 05:01:37

Calle osiris norte entre av. Tulum y av. ook-k'ot.



Av. satélite norte.



2024-04-08 08:58:58

Av. satélite sur.




Municipio de Tulum


H. AYUNTAMIENTO DE TULUM
ADMINISTRACIÓN 2021-2024
DIRECCIÓN GENERAL DE SERVICIOS PÚBLICOS MUNICIPALES
DIRECCIÓN DE CALLES, PARQUES Y JARDINES.



MARTES 09 DE ABRIL




Parque museo de la cultura maya.



Parque sac-be, (rotario).



Parque dos aguas.



Camellón central de la av. Tulum entre calle acuario y calle palenque, (otras calles).



Municipio de Tulum


H. AYUNTAMIENTO DE TULUM
ADMINISTRACIÓN 2021-2024
DIRECCIÓN GENERAL DE SERVICIOS PÚBLICOS MUNICIPALES
DIRECCIÓN DE CALLES, PARQUES Y JARDINES.



MIÉRCOLES 10 DE ABRIL



Calle 4 oriente entre av. satélite norte y júpiter norte.



Calle júpiter norte entre av. Tulum y av. ook-k'ot (altura cárcamo).



Calles cortas alfa sur entre calle mercurio poniente y calle sol poniente, colindando con av. osiris sur.



Camellón central de la av. Tulum entre calle acuario y av. satélite, (otras calles).



Municipio de Tulum

H. AYUNTAMIENTO DE TULUM
ADMINISTRACIÓN 2021-2024
DIRECCIÓN GENERAL DE SERVICIOS PÚBLICOS MUNICIPALES
DIRECCIÓN DE CALLES, PARQUES Y JARDINES.



JUEVES 11 DE ABRIL




Parque museo de la cultura maya.



Unidad deportiva.



Camellón central de la v. Tulum entre satélite y caseta de policía (boxito), (otras calles).



Av. Tulum lateral izquierdo entre av. satélite y caseta de la policía (boxito), (otras calles).



Municipio de Tulum

H. AYUNTAMIENTO DE TULUM
ADMINISTRACIÓN 2021-2024
DIRECCIÓN GENERAL DE SERVICIOS PÚBLICOS MUNICIPALES
DIRECCIÓN DE CALLES, PARQUES Y JARDINES.



VIERNES 12 DE ABRIL



Calle Júpiter Sur entre av. Tulum y av. Luna Poniente, (telesecundaria).



Calle Alfa Sur entre calle Mercurio Poniente y calle Sol Poniente, colindando con av. Osiris Sur.



Calle Omega Sur entre calle Sol Poniente y calle Luna Poniente, (sector 1).



Calle Sagitario Poniente entre calle Acuario y Osiris Sur, (sector 2).



Municipio de Tulum

H. AYUNTAMIENTO DE TULUM
ADMINISTRACIÓN 2021-2024
DIRECCIÓN GENERAL DE SERVICIOS PÚBLICOS MUNICIPALES
DIRECCIÓN DE CALLES, PARQUES Y JARDINES.



SÁBADO 13 DE ABRIL



Parque museo de la cultura maya.



Calle acuario sur entre calle mercurio poniente y calle luna sur, (sector 1).



Calle luna sur entre calle mercurio poniente y calle Ontario sur, (sector 1).



Calles tunkul entre calle júpiter y av. satélite norte, (otras calles).



Municipio de Tulum

H. AYUNTAMIENTO DE TULUM
ADMINISTRACIÓN 2021-2024
DIRECCIÓN GENERAL DE SERVICIOS PÚBLICOS MUNICIPALES
DIRECCIÓN DE CALLES, PARQUES Y JARDINES.



DOMINGO 14 DE ABRIL




Parque de la CROC.



Av. Tulum lateral derecho entre
av. satélite norte y calle acuario norte.



Calle alfa sur entre av. Tulum, calle sol
poniente y calle acuario sur.



Av. osiris entre av. Tulum y calle mercurio
poniente.



Municipio de Tulum

H. AYUNTAMIENTO DE TULUM
ADMINISTRACIÓN 2021-2024
DIRECCIÓN GENERAL DE SERVICIOS PÚBLICOS MUNICIPALES
DIRECCIÓN DE CALLES, PARQUES Y JARDINES.



LUNES 15 DE ABRIL



Av. Tulum lateral izquierdo entre av. satélite sur y calle acuario sur (referencia del subway al scotiabank).



Calle júpiter sur entre av. Tulum y av. luna poniente, (Telesecundaria).



Calle omega sur entre calle sol poniente y calle luna poniente, (sector 1).



Calle Neptuno poniente entre calle alfa sur y calle júpiter sur, (sector 1).




Municipio de Tulum

H. AYUNTAMIENTO DE TULUM
ADMINISTRACIÓN 2021-2024
DIRECCIÓN GENERAL DE SERVICIOS PÚBLICOS MUNICIPALES
DIRECCIÓN DE CALLES, PARQUES Y JARDINES.



MARTES 16 DE ABRIL




Parque de la CROC.



Parque de la tumben kaa.



Av. osiris entre av. Tulum y calle mercurio poniente.



Calles cortas alfa sur entre calle mercurio poniente y callesol poniente, colindando con av. osiris sur.




Municipio de Tulum

H. AYUNTAMIENTO DE TULUM
ADMINISTRACIÓN 2021-2024
DIRECCIÓN GENERAL DE SERVICIOS PÚBLICOS MUNICIPALES
DIRECCIÓN DE CALLES, PARQUES Y JARDINES.



MIÉRCOLES 17 DE ABRIL



Domo.



Parque dos aguas.



Cancha maya.



Parque del fraccionamiento huracanas.



Municipio de Tulum


H. AYUNTAMIENTO DE TULUM
ADMINISTRACIÓN 2021-2024
DIRECCIÓN GENERAL DE SERVICIOS PÚBLICOS MUNICIPALES
DIRECCIÓN DE CALLES, PARQUES Y JARDINES.




JUEVES 18 DE ABRIL



Calle polar poniente entre calle acuario norte y av. satélite norte, (sector 2).



Calle sol oriente entre av. osiris sur y av. satélite sur, (sector 4).



Calle venus oriente entre calle av. osiris sur y av. satélite sur, (sector 4).



Camellón central de la av. Tulum entre acuario y av. satélite, (otras calles).




Municipio de Tulum

H. AYUNTAMIENTO DE TULUM
ADMINISTRACIÓN 2021-2024
DIRECCIÓN GENERAL DE SERVICIOS PÚBLICOS MUNICIPALES
DIRECCIÓN DE CALLES, PARQUES Y JARDINES.




VIERNES 19 DE ABRIL



Calle Neptuno Oriente entre av. Osiris y av. Satélite Sur, (Sector 4).



Calle Gama Oriente entre av. Osiris y av. Satélite Sur, (Sector 4).



Calle Golondrinas entre av. La Selva y av. Kukulkán, (Otras Calles).



Camellón central de la Av. Tulum entre Acuario y Calle Palenque, (Otras Calles).



Municipio de Tulum

H. AYUNTAMIENTO DE TULUM
ADMINISTRACIÓN 2021-2024
DIRECCIÓN GENERAL DE SERVICIOS PÚBLICOS MUNICIPALES
DIRECCIÓN DE CALLES, PARQUES Y JARDINES.



SÁBADO 20 DE ABRIL




Unidad deportiva.



Calle júpiter sur entre av. Tulum y av. luna poniente (telesecundaria).



Calle acuario sur entre calle mercurio y calle luna poniente, (sector 1).



Calle faisán entre av. Kukulkán y av. la selva, (otras calles)



Municipio de Tulum


H. AYUNTAMIENTO DE TULUM
ADMINISTRACIÓN 2021-2024
DIRECCIÓN GENERAL DE SERVICIOS PÚBLICOS MUNICIPALES
DIRECCIÓN DE CALLES, PARQUES Y JARDINES.



DOMINGO 21 DE ABRIL



Parque museo de la cultura maya.



Parque dos aguas.



Av. Tulum lateral derecho entre
av. satélite norte y calle acuario norte.



Av. Tulum lateral izquierdo entre
av. satélite sur y calle acuario sur
(referencia del subway al scotiabank).




Municipio de Tulum

H. AYUNTAMIENTO DE TULUM
ADMINISTRACIÓN 2021-2024
DIRECCIÓN GENERAL DE SERVICIOS PÚBLICOS MUNICIPALES
DIRECCIÓN DE CALLES, PARQUES Y JARDINES.




LUNES 22 DE ABRIL



Av. osiris entre av. Tulum y calle mercurio poniente.



Calles cortas alfa sur entre calle mercurio poniente y calle sol poniente colindando con av. osiris sur.



Av. satélite sur.



Camellón central del av. Tulum entre calle acuario y calle palenque, (otras calles).



Municipio de Tulum


H. AYUNTAMIENTO DE TULUM
ADMINISTRACIÓN 2021-2024
DIRECCIÓN GENERAL DE SERVICIOS PÚBLICOS MUNICIPALES
DIRECCIÓN DE CALLES, PARQUES Y JARDINES.



MARTES 23 DE ABRIL




Parque museo de la cultura maya.



Av. satélite norte.



Calle omega sur entre sol poniente y luna poniente, (sector 1).



Camellón central de la av. Tulum entre av. satélite y av. coba, (otras calles).



Municipio de Tulum


H. AYUNTAMIENTO DE TULUM
ADMINISTRACIÓN 2021-2024
DIRECCIÓN GENERAL DE SERVICIOS PÚBLICOS MUNICIPALES
DIRECCIÓN DE CALLES, PARQUES Y JARDINES.



MIÉRCOLES 24 DE ABRIL



Parque de la CROC.



Calle alfa sur entre av. Tulum, calle sol poniente y calle acuario sur.



Calle 4 oriente entre av. Tulum y av. ook-k'ot, (altura del cárcamo).



Calle Osiris norte entre av. Tulum y av. ook-k'ot.



Municipio de Tulum


H. AYUNTAMIENTO DE TULUM
ADMINISTRACIÓN 2021-2024
DIRECCIÓN GENERAL DE SERVICIOS PÚBLICOS MUNICIPALES
DIRECCIÓN DE CALLES, PARQUES Y JARDINES.




JUEVES 25 DE ABRIL



Calle luna poniente entre acuario sur y omega sur, (sector 1).



Calle faisán entre av. Kukulkán y av. selva, (otras calles).



Camellón central de la av. Tulum entre acuario y av. satélite, (otras calles).



Av. coba entre av. Tulum y calle asteroide, (otras calles).



Municipio de Tulum


H. AYUNTAMIENTO DE TULUM
ADMINISTRACIÓN 2021-2024
DIRECCIÓN GENERAL DE SERVICIOS PÚBLICOS MUNICIPALES
DIRECCIÓN DE CALLES, PARQUES Y JARDINES.




VIERNES 26 DE ABRIL



Calle omega sur entre calle sol poniente y calle luna poniente, (sector 1).



Calle neptuno poniente entre calle alfa sur y calle júpiter sur, (sector 1).



Av. Tulum lateral izquierdo entre av. coba y caseta de policía (boxito, (otras calles).).



Av. coba y caseta de policía (boxito), (otras calles).



Municipio de Tulum

H. AYUNTAMIENTO DE TULUM
ADMINISTRACIÓN 2021-2024
DIRECCIÓN GENERAL DE SERVICIOS PÚBLICOS MUNICIPALES
DIRECCIÓN DE CALLES, PARQUES Y JARDINES.




SÁBADO 27 DE ABRIL




Parque museo de la cultura maya.



Parque dos aguas.



Parque de la tumben kaa.



Parque de huracanes.



Municipio de Tulum


H. AYUNTAMIENTO DE TULUM
ADMINISTRACIÓN 2021-2024
DIRECCIÓN GENERAL DE SERVICIOS PÚBLICOS MUNICIPALES
DIRECCIÓN DE CALLES, PARQUES Y JARDINES.



DOMINGO 28 DE ABRIL



Av. Tulum lateral derecho entre av. satélite norte y calle acuario norte.



Av. Tulum lateral izquierdo entre av. satélite sur y calle acuario sur (referencia del subway al scotiabank).



Calle júpiter sur entre av. Tulum y calle luna poniente.



Calles cortas alfa sur entre calle mercurio poniente y calle sol poniente, colindando con av. osiris sur.



Municipio de Tulum

H. AYUNTAMIENTO DE TULUM
ADMINISTRACIÓN 2021-2024
DIRECCIÓN GENERAL DE SERVICIOS PÚBLICOS MUNICIPALES
DIRECCIÓN DE CALLES, PARQUES Y JARDINES.



LUNES 29 DE ABRIL




Parque de la CROC.



Av. osiris entre av. Tulum y calle mercurio poniente.



Calle 4 oriente entre av. satélite norte y calle júpiter norte.



Camellón central de la av. Tulum entre calle acuario y av. satélite, (otras calles).




Municipio de Tulum

H. AYUNTAMIENTO DE TULUM
ADMINISTRACIÓN 2021-2024
DIRECCIÓN GENERAL DE SERVICIOS PÚBLICOS MUNICIPALES
DIRECCIÓN DE CALLES, PARQUES Y JARDINES.




MARTES 30 DE ABRIL



Parque de la tumben kaa.



Av. satélite sur.



Calle polar poniente entre calle acuario y
av. satélite norte, (sector 2).



Fraccionamiento las palmas, (otras
calles).



Municipio de Tulum

H. AYUNTAMIENTO DE TULUM
ADMINISTRACIÓN 2021-2024
DIRECCIÓN GENERAL DE SERVICIOS PÚBLICOS MUNICIPALES
DIRECCIÓN DE CALLES, PARQUES Y JARDINES.



TULUM



REPORTE CORRESPONDIENTE AL MES DE MAYO

TULUM



Municipio de Tulum

H. AYUNTAMIENTO DE TULUM
ADMINISTRACIÓN 2021-2024
DIRECCIÓN GENERAL DE SERVICIOS PÚBLICOS MUNICIPALES
DIRECCIÓN DE CALLES, PARQUES Y JARDINES.



ACTIVIDADES DE BARRIDO			
MES DE MAYO DEL 2024			
DIRECCIÓN	TOTAL, DE M2 BARRIDO POR DÍA	NO. DE SERVICIOS	BASURA GENERADA EN KG.
PARQUE DEL MUSEO DE LA CULTURA MAYA.	92,008.00	31	1,488.00
DOMO	92,008.00	31	1,488.00
PARQUE DOS AGUAS	92,008.00	31	1,488.00
CANCHA MAYA	122,887.50	29	1,740.00
PARQUE DE LA CROC	53,720.80	28	1,344.00
AV. TULUM LATERAL DERECHO DE LA AV. SATÉLITE NORTE A LA ACUARIO NORTE.	348,285.00	31	5,580.00
AV. TULUM LATERAL IZQUIERDO DE LA AV. SATÉLITE SUR A LA ACUARIO SUR (REFERENCIA DEL SUBWAY AL SCOTIABANK)	348,225.00	31	5,580.00
CALLE ALFA NORTE ENTRE AV. TULUM Y AV. OOK-K'OT.	41,251.00	8	480.00
CALLE ALFA SUR ENTRE AV. TULUM, SOL PONIENTE Y ACUARIO SUR	239,940.00	31	2,088.00
PARQUE SAC-BE (ROTARIO)	29,106.21	21	1,008.00
PARQUE DE LA TUMBEN KAA	68,050.40	22	1,056.00
AV. OSIRIS ENTRE AV. TULUM Y MERCURIO PONIENTE	116,994.00	31	1,500.00
PARQUE DEL FRACCIONAMIENTO HURACANES	98,182.40	15	936.00
PARQUE DEL FRACCIONAMIENTO VILLAS TULUM	2,115.20	2	216.00
UNIDAD DEPORTIVA	1,738,275.00	31	4,464.00
CALLE 4 ORIENTE ENTRE AV. SATÉLITE NORTE Y JÚPITER NORTE	149,933.52	18	1,200.00
CALLE JÚPITER NORTE ENTRE AV. TULUM Y AV. OOK-K'OT (ALTURA EL CARCAMO)	45,792.00	9	540.00
CALLE JÚPITER SUR ENTRE AV. TULUM Y AV. OOK-K'OT (TELESECUNDARIA)	147,552.00	29	1,716.00
CALLES CORTAS ALFA SUR ENTRE MERCURIO PONIENTE Y SOL PONIENTE, COLINDANDO CON AV. OSIRIS SUR	231,764.40	30	2,112.00
CALLE OSIRIS NORTE ENTRE AV. TULUM Y AV. OOK-K'OT	66,060.00	8	612.00
AV. SATÉLITE NORTE	14,534.64	2	216.00
AV. SATÉLITE SUR	18,871.84	3	360.00



Municipio de Tulum

H. AYUNTAMIENTO DE TULUM
ADMINISTRACIÓN 2021-2024
DIRECCIÓN GENERAL DE SERVICIOS PÚBLICOS MUNICIPALES
DIRECCIÓN DE CALLES, PARQUES Y JARDINES.



TULUM

DIRECCIÓN	TOTAL, DE M2 BARRIDO POR DÍA	NO. DE SERVICIOS	BASURA GENERADA EN KG.
SECTOR NO. 01 1. CALLE OMEGA SUR ENTRE CALLE SOL PONIENTE Y CALLE LUNA PONIENTE. 2. CALLE NEPTUNO PONIENTE ENTRE CALLE ALFA SUR Y CALLE JÚPITER SUR. 3. CALLE ACUARIO SUR ENTRE CALLE MERCURIO PONIENTE Y CALLE LUNA PONIENTE. 4. CALLE ACUARIO SUR ENTRE CALLE MERCURIO PONIENTE Y CALLE LUNA PONIENTE. 5. CALLE LUNA SUR ENTRE CALLE MERCURIO PONIENTE Y CALLE ONTARIO PONIENTE. 6. CALLE ACUARIO SUR ENTRE CALLE MERCURIO PONIENTE Y CALLE LUNA PONIENTE. 7. CALLE POLAR PONIENTE ENTRE CALLE ACUARIO NORTE Y CALLE OSIRIS NORTE. 8. CALLE SAGITARIO PONIENTE ENTRE CALLE ACUARIO Y CALLE OSIRIS NORTE. 9. CALLE ACUARIO SUR ENTRE CALLE LUNA Y CALLE MERCURIO PONIENTE. 10. CALLE LUNA ENTRE CALLE ACUARIO Y CALLE OMEGA SUR. 11. CALLE OMEGA SUR ENTRE CALLE SOL PONIENTE Y CALLE LUNA PONIENTE. 12. CALLE NEPTUNO PONIENTE ENTRE CALLE ALFA SUR Y CALLE JÚPITER SUR. 13. CALLE LUNA PONIENTE ENTRE CALLE ACUARIO SUR Y CALLE AMEGA SUR.	751,656.00	13	924.00
SECTOR NO. 02 1. CALLE ACUARIO NORTE ENTRE AV. TULUM Y CALLE 2 PONIENTE. 2. CALLE TUNKUL ENTRE CALLE JÚPITER NORTE Y AV. SATÉLITE NORTE. 3. CALLE POLAR PONIENTE ENTRE CALLE ACUARIO NORTE Y CALLE ALFA NORTE. 4. CALLE SAGITARIO PONIENTE ENTRE AV. SATÉLITE NORTE Y CALLEACUARIO NORTE. 5. CALLE ACUARIO NORTE ENTRE AV. TULUM Y 2 PONIENTE.	34,872.00	5	408.00
SECTOR NO. 03 1. CALLE POLAR PONIENTE ENTRE CALLE ALFA NORTE Y AV. SATÉLITE NORTE. 2. CALLE POLAR PONIENTE ENTRE CALLE ALFA NORTE Y AV. SATÉLITE NORTE.	18,552.00	2	216.00
SECTOR NO. 04 1. CALLE ANDRÓMEDA ORIENTE ENTRE OSIRIS SUR Y AV. SATÉLITE SUR. 2. CALLE SOL ORIENTE ENTRE AV. SATÉLITE SUR. 3. CALLE VENUS ENTRE OSIRIS SUR Y AV. SATÉLITE SUR. 4. CALLE NEPTUNO ORIENTE ENTRE OSIRIS SUR Y AV. SATÉLITE SUR.	32,160.00	4	336.00



Municipio de Tulum

**H. AYUNTAMIENTO DE TULUM
ADMINISTRACIÓN 2021-2024
DIRECCIÓN GENERAL DE SERVICIOS PÚBLICOS MUNICIPALES
DIRECCIÓN DE CALLES, PARQUES Y JARDINES.**



DIRECCIÓN	TOTAL, DE M2 BARRIDO POR DÍA	NO. DE SERVICIOS	BASURA GENERADA EN KG.
<p>OTRAS CALLES:</p> <ol style="list-style-type: none"> 1. AV. KUKULKÁN ENTRE AV. TULUM Y CALLE JÚPITER NORTE. 2. CAMELLÓN CENTRAL DE LA AV. TULUM ENTRE CALLE ACUARIO Y AV. SATÉLITE. 3. CAMELLÓN CENTRAL DE LA AV. TULUM ENTRE AV. SATÉLITE Y AV. COBA. 4. CAMELLÓN CENTRAL DE LA AV. TULUM ENTRE CALLE ACUARIO Y CALLE PALENQUE. 5. FRACCIONAMIENTO LAS PALMAS. 6. FRACCIONAMIENTO GUERRA DE CASTAS. 7. CAMELLÓN CENTRAL DE LA AV. TULUM ENTRE ACUARIO Y SATÉLITE. 8. CAMELLÓN CENTRAL DE LA AV. TULUM ENTRE ACUARIO Y AV. SATÉLITE. 9. CAMELLÓN CENTRAL DE LA AV. TULUM AV. SATÉLITE Y AV. COBA. 10. CAMELLÓN CENTRAL DE LA AV. TULUM ENTRE AV. COBA Y CASETA DE LA POLICIA, (BOXITO). 11. CAMELLÓN CENTRAL DE LA AV. TULUM ENTRE ACUARIO Y CALLE PALENQUE. 12. FRACCIONAMIENTO LAS PALMAS. 13. CALLE TUNKUL ENTRE JÚPITER NORTE Y AV. SATÉLITE NORTE. 14. CAMELLÓN CENTRAL Y LATERAL IZQUIERDO Y DERECHO DE LA AV. TULUM ENTRE ACUARIO Y CALLE PALENQUE. 15. CAMELLÓN CENTRAL DE LA AV. TULUM ENTRE ACUARIO Y AV. SATÉLITE. 16. CAMELLÓN CENTRAL DE LA AV. TULUM ENTRE ACUARIO Y AV. SATÉLITE. 17. CAMELLÓN CENTRAL DE LA AV. TULUM ENTRE AV. SATÉLITE Y AV. COBA. 18. AV. TULUM ENTRE AV. SATÉLITE Y AV. COBA, (BARREDORA). 19. AV. COBA SUR ENTRE AV. TULUM, (BARREDORA). 20. AV. SATÉLITE SUR ENTRE AV. TULUM Y CALLE MERCURIO ORIENTE, (BARREDORA). 21. AV. SATÉLITE NORTE ENTRE AV. TULUM Y AV. OOK-K'OT, (BARREDORA). 22. CAMELLÓN CENTRAL DE LA AV. TULUM ENTRE ACUARIO Y AV. SATÉLITE SUR. 23. AV. KUKULKAN ENTRE AV TULUM Y AV. OOK-K'OT, (BARREDORA). 24. AV. OOOK-K'OT ENTRE AV. KUKULKAN Y AV. COBA, (BARREDORA). 25. AV. TULUM ENTRE CALLE PALENQUE Y AV. SATÉLITE, (BARREDORA). 26. AV. SATÉLITE SUR ENTRE AV. TULUM Y CALLE MERCURIO ORIENTE, (BARREDORA). 27. AV. SATÉLITE NORTE ENTRE AV. TULUM Y AV. OOK-K'OT, (BARREDORA). 28. AV. TULUM ENTRE AV. SATÉLITE Y AV. COBA, (BARREDORA). 29. CAMELLÓN CENTRAL DE LA AV. TULUM ENTRE CALLE ACUARIO Y AV. SATÉLITE. 30. AV. TULUM ENTRE CALLE PALENQUE Y AV. SATÉLITE, (BARREDORA). 31. AV. OSIRIS SUR ENTRE AV. TULUM Y CALLE MERCURIO ORIENTE, (BARREDORA). 32. AV. SATÉLITE SUR ENTRE AV. TULUM Y CALLE MERCURIO ORIENTE, (BARREDORA). 33. AV. SATÉLITE NORTE ENTRE AV. TULUM Y AV. OOK-K'OT, (BARREDORA). 34. AV. TULUM LATERAL IZQUIERDO ENTRE CALLE ACUARIO Y CALLE ASUNCIÓN. 35. AV. TULUM LATERAL DERECHO ENTRE CALLE ACUARIO Y CALLE ASUNCIÓN. 	<p>1,108.916.00</p>	<p>43</p>	<p>2,520.00</p>



Municipio de Tulum

H. AYUNTAMIENTO DE TULUM
ADMINISTRACIÓN 2021-2024
DIRECCIÓN GENERAL DE SERVICIOS PÚBLICOS MUNICIPALES
DIRECCIÓN DE CALLES, PARQUES Y JARDINES.



36. AV. TULUM ENTRE AV. SATÉLITE Y AV. COBA, (BARREDORA).			
37. AV. SATÉLITE SUR ENTRE AV. TULUM Y CALLE MERCURIO ORIENTE, (BARREDORA).			
38. AV. SATÉLITE NORTE ENTRE AV. TULUM Y AV. OOK-K ÓT, (BARREDORA).			
39. AV. COBA NORTE ENTRE AV. TULUM Y OOK-K´OT, (BARREDORA).			
40.-CAMELLÓN CENTRAL DE LA AV. TULUM ENTRE ACUARIO Y AV. SATÉLITE.			
41.-CAMELLÓN CENTRAL DE LA AV. TULUM ENTRE AV. SATÉLITE Y AV. COBA.			
42.-AV. KUKULKAN ENTRE AV. TULUM Y AV. OOK-K´OT, (BARREDORA).			
43.-AV. OOK-K´OT ENTRE AV. COBA Y AV. KUKULKAN, (BARREDORA).			
TOTAL	6,103,720.91	539	41,616.00

TULUM



Municipio de Tulum


H. AYUNTAMIENTO DE TULUM
ADMINISTRACIÓN 2021-2024
DIRECCIÓN GENERAL DE SERVICIOS PÚBLICOS MUNICIPALES
DIRECCIÓN DE CALLES, PARQUES Y JARDINES.



MIÉRCOLES 01 DE MAYO



Parque museo de la cultura maya.



Domo.



Av. Tulum lateral izquierdo entre
av. satélite sur y acuario sur, (referencia
del subway al scotiabank).



Unidad deportiva



Municipio de Tulum


H. AYUNTAMIENTO DE TULUM
ADMINISTRACIÓN 2021-2024
DIRECCIÓN GENERAL DE SERVICIOS PÚBLICOS MUNICIPALES
DIRECCIÓN DE CALLES, PARQUES Y JARDINES.




JUEVES 02 DE MAYO



Calle Júpiter Sur entre av. Tulum y calle Luna Poniente (Telesecundaria).



Calle Alfa Sur entre Mercurio Poniente y Sol Poniente, colindando con av. Osiris Sur.



Calle Omega Sur entre calle Sol Poniente y calle Luna Poniente, (Sector 1).



Calle Neptuno Sur entre calle Alfa Sur y calle Júpiter Sur, (Sector 1).



Municipio de Tulum


H. AYUNTAMIENTO DE TULUM
ADMINISTRACIÓN 2021-2024
DIRECCIÓN GENERAL DE SERVICIOS PÚBLICOS MUNICIPALES
DIRECCIÓN DE CALLES, PARQUES Y JARDINES.




VIERNES 03 DE MAYO



Parque de la CROC.



Av. Tulum lateral derecho entre Av. satélite y av. acuario norte.



Parque del fraccionamiento huracanes.



Calle acuario sur entre calle mercurio poniente y calle luna poniente, (sector 1).



Municipio de Tulum

H. AYUNTAMIENTO DE TULUM
ADMINISTRACIÓN 2021-2024
DIRECCIÓN GENERAL DE SERVICIOS PÚBLICOS MUNICIPALES
DIRECCIÓN DE CALLES, PARQUES Y JARDINES.



SÁBADO 04 DE MAYO



Parque de la tumben kaa.



Calle acuario sur entre calle mercurio poniente y calle luna poniente, (sector 1).



Calle luna sur entre calle mercurio poniente y calle Ontario poniente, (sector 1).



Av. Kukulcán entre av. Tulum y calle júpiter, (otras calles).



Municipio de Tulum


H. AYUNTAMIENTO DE TULUM
ADMINISTRACIÓN 2021-2024
DIRECCIÓN GENERAL DE SERVICIOS PÚBLICOS MUNICIPALES
DIRECCIÓN DE CALLES, PARQUES Y JARDINES.



DOMINGO 05 DE MAYO




Parque dos aguas.



Cancha maya.



Calle alfa sur entre av. Tulum, calle sol poniente y calle acuario sur.



Av. osiris entre av. Tulum y calle mercurio poniente.



Municipio de Tulum

H. AYUNTAMIENTO DE TULUM
ADMINISTRACIÓN 2021-2024
DIRECCIÓN GENERAL DE SERVICIOS PÚBLICOS MUNICIPALES
DIRECCIÓN DE CALLES, PARQUES Y JARDINES.



LUNES 06 DE MAYO



Parque museo de la cultura maya.



Calle alfa sur entre av. Tulum, calle sol poniente y calle acuario sur.



Calle acuario norte entre av. Tulum y 2 poniente, (sector 2).



Camellón central de la av. Tulum entre calle acuario y av. satélite, (otras calles).




Municipio de Tulum

H. AYUNTAMIENTO DE TULUM
ADMINISTRACIÓN 2021-2024
DIRECCIÓN GENERAL DE SERVICIOS PÚBLICOS MUNICIPALES
DIRECCIÓN DE CALLES, PARQUES Y JARDINES.



MARTES 07 DE MAYO



Av. satélite norte.



Av. satélite sur.



Camellón central de la av. Tulum entre acuario y calle palenque, (otras calles).



Camellón central de la av. Tulum entre av. satélite y av. coba, (otras calles).



Municipio de Tulum

H. AYUNTAMIENTO DE TULUM
ADMINISTRACIÓN 2021-2024
DIRECCIÓN GENERAL DE SERVICIOS PÚBLICOS MUNICIPALES
DIRECCIÓN DE CALLES, PARQUES Y JARDINES.



TULUM

MIÉRCOLES 08 DE MAYO



Domo.



Calle tunkul entre calle júpiter norte y av. satélite norte, (sector 2).



Fraccionamiento las palmas, (otras calles).



Fraccionamiento guerra de castas, (otras calles).



Municipio de Tulum

H. AYUNTAMIENTO DE TULUM
ADMINISTRACIÓN 2021-2024
DIRECCIÓN GENERAL DE SERVICIOS PÚBLICOS MUNICIPALES
DIRECCIÓN DE CALLES, PARQUES Y JARDINES.



JUEVES 09 DE MAYO




Parque sac-be (rotario).



Parque del fraccionamiento huracanes.



Calle polar poniente entre acuario norte y alfa norte, (sector 2).



Camellón central de la av. Tulum entre acuario y av. satélite, (otras calles).




Municipio de Tulum


H. AYUNTAMIENTO DE TULUM
ADMINISTRACIÓN 2021-2024
DIRECCIÓN GENERAL DE SERVICIOS PÚBLICOS MUNICIPALES
DIRECCIÓN DE CALLES, PARQUES Y JARDINES.



VIERNES 10 DE MAYO




Parque museo de la cultura maya.



Calle alfa sur entre av. Tulum, sol poniente y acuario sur (referencia subway al scotiabank).



Calles cortas alfa sur entre mercurio poniente y sol poniente, colindando con av. osiris sur.



Calle osiris norte entre av. Tulum y av. ook-k' ot.



Municipio de Tulum

H. AYUNTAMIENTO DE TULUM
ADMINISTRACIÓN 2021-2024
DIRECCIÓN GENERAL DE SERVICIOS PÚBLICOS MUNICIPALES
DIRECCIÓN DE CALLES, PARQUES Y JARDINES.



SÁBADO 11 DE MAYO




Parque de la CROC.



Parque de la tumben kaa.



Av. Osiris entre av. Tulum y mercurio poniente.



Calle acuario sur entre mercurio poniente y luna poniente, (sector 1).



Municipio de Tulum


H. AYUNTAMIENTO DE TULUM
ADMINISTRACIÓN 2021-2024
DIRECCIÓN GENERAL DE SERVICIOS PÚBLICOS MUNICIPALES
DIRECCIÓN DE CALLES, PARQUES Y JARDINES.



DOMINGO 12 DE MAYO




Parque dos aguas.,



Cancha maya.



Av. Tulum lateral derecho entre av. satélite norte y acuario norte.



Calle alfa norte entre av. Tulum y av. ook-k'ot.



Municipio de Tulum

H. AYUNTAMIENTO DE TULUM
ADMINISTRACIÓN 2021-2024
DIRECCIÓN GENERAL DE SERVICIOS PÚBLICOS MUNICIPALES
DIRECCIÓN DE CALLES, PARQUES Y JARDINES.



LUNES 13 DE MAYO




Av. Tulum lateral izquierdo entre av. satélite sur y Acuario sur, (referencia del subway al scotiabank).



Parque de la tumben kaa.



Calle 4 oriente entre av. satélite norte y júpiter norte.



Camellón central de la av. Tulum entre acuario y av. satélite, (otras calles).




Municipio de Tulum


H. AYUNTAMIENTO DE TULUM
ADMINISTRACIÓN 2021-2024
DIRECCIÓN GENERAL DE SERVICIOS PÚBLICOS MUNICIPALES
DIRECCIÓN DE CALLES, PARQUES Y JARDINES.




MARTES 14 DE MAYO




Domo.



Calle osiris norte entre av. Tulum y
av. ook-k'ot.



Camellón central de la av. Tulum entre
av. satélite y av. coba, (otras calles).



Camellón central de la av. Tulum entre
av. coba y caseta de la policía, (boxito),
(otras calles).




Municipio de Tulum

H. AYUNTAMIENTO DE TULUM
ADMINISTRACIÓN 2021-2024
DIRECCIÓN GENERAL DE SERVICIOS PÚBLICOS MUNICIPALES
DIRECCIÓN DE CALLES, PARQUES Y JARDINES.




MIÉRCOLES 15 DE MAYO




Calle polar poniente entre acuario norte y osiris norte, (sector 2).



Calle andrómeda oriente entre osiris sur y av. satélite sur, (sector 3).



Calle acuario y calle palenque, (otras calles).



Fraccionamiento las palmas, (otras calles).




Municipio de Tulum


H. AYUNTAMIENTO DE TULUM
ADMINISTRACIÓN 2021-2024
DIRECCIÓN GENERAL DE SERVICIOS PÚBLICOS MUNICIPALES
DIRECCIÓN DE CALLES, PARQUES Y JARDINES.



JUEVES 16 DE MAYO



Parque dos aguas.



Calle polar poniente entre alfa norte y av. satélite norte, (sector 3).



Calle venus oriente entre osiris sur y av. satélite sur, (sector 4).



Calle tunkul entre júpiter norte y av. satélite norte, (otras calles).



Municipio de Tulum


H. AYUNTAMIENTO DE TULUM
ADMINISTRACIÓN 2021-2024
DIRECCIÓN GENERAL DE SERVICIOS PÚBLICOS MUNICIPALES
DIRECCIÓN DE CALLES, PARQUES Y JARDINES.



VIERNES 17 DE MAYO




Av. Tulum lateral izquierdo de la av. satélite sur entre acuario sur (referencia del subway al scotiabank)



Calle júpiter norte entre av. Tulum y av. ook-k'ot (altura del cárcamo).



Calle neptuno oriente entre osiris sur y av. satélite sur, (sector 4).



Camellón central y lateral izquierdo de la av. Tulum entre acuario y calle palenque, (otras calles).



Municipio de Tulum

H. AYUNTAMIENTO DE TULUM
ADMINISTRACIÓN 2021-2024
DIRECCIÓN GENERAL DE SERVICIOS PÚBLICOS MUNICIPALES
DIRECCIÓN DE CALLES, PARQUES Y JARDINES.



SÁBADO 18 DE MAYO




Calles cortas alfa sur entre mercurio poniente y sol poniente, colindando con av. osiris sur.



Calle acuario sur entre luna y mercurio poniente, (sector 1).



Calle luna entre acuario y omega sur, (sector 1).



Camellón central de la av. Tulum entre acuario y av. satélite, (otras calles).



Municipio de Tulum

H. AYUNTAMIENTO DE TULUM
ADMINISTRACIÓN 2021-2024
DIRECCIÓN GENERAL DE SERVICIOS PÚBLICOS MUNICIPALES
DIRECCIÓN DE CALLES, PARQUES Y JARDINES.




DOMINGO 19 DE MAYO




Parque de la CROC.



Calle alfa sur entre av. Tulum, sol poniente y acuario sur.



Parque sac-be (rotario).



Calle osiris entre av. Tulum y mercurio poniente.



Municipio de Tulum

H. AYUNTAMIENTO DE TULUM
ADMINISTRACIÓN 2021-2024
DIRECCIÓN GENERAL DE SERVICIOS PÚBLICOS MUNICIPALES
DIRECCIÓN DE CALLES, PARQUES Y JARDINES.



LUNES 20 DE MAYO



Parque museo de la cultura maya.



Parque dos aguas.



Av. Tulum derecho entre av. satélite norte
y calle acuario norte.



Camellón central de la av. Tulum entre
acuario y av. satélite, (otras calles).



Municipio de Tulum

H. AYUNTAMIENTO DE TULUM
ADMINISTRACIÓN 2021-2024
DIRECCIÓN GENERAL DE SERVICIOS PÚBLICOS MUNICIPALES
DIRECCIÓN DE CALLES, PARQUES Y JARDINES.



MARTES 21 DE MAYO




Domo del museo de la cultura maya.



Calle omega sur entre sol poniente y luna poniente, (sector 1).



Calle neptuno poniente entre alfa sur y júpiter sur, (sector 1).



Camellón central de la av. Tulum entre av. satélite y av. coba, (otras calles).



Municipio de Tulum


H. AYUNTAMIENTO DE TULUM
ADMINISTRACIÓN 2021-2024
DIRECCIÓN GENERAL DE SERVICIOS PÚBLICOS MUNICIPALES
DIRECCIÓN DE CALLES, PARQUES Y JARDINES.



MARTES 21 DE MAYO (BARREDORA)



Av. Tulum entre av. palenque y av. satélite.



Av. osiris entre av. Tulum y calle mercurio poniente.



Av. satélite sur entre av. Tulum y mercurio oriente.



Av. satélite norte entre av. Tulum y av. ook-k'ot.



Municipio de Tulum

H. AYUNTAMIENTO DE TULUM
ADMINISTRACIÓN 2021-2024
DIRECCIÓN GENERAL DE SERVICIOS PÚBLICOS MUNICIPALES
DIRECCIÓN DE CALLES, PARQUES Y JARDINES.



MIÉRCOLES 22 DE MAYO



Calle 4 oriente entre av. satélite norte y júpiter norte.



Av. satélite norte.



Av. satélite sur.



Calle luna poniente entre acuario sur y omega sur, (sector 1).



Municipio de Tulum

H. AYUNTAMIENTO DE TULUM
ADMINISTRACIÓN 2021-2024
DIRECCIÓN GENERAL DE SERVICIOS PÚBLICOS MUNICIPALES
DIRECCIÓN DE CALLES, PARQUES Y JARDINES.




MIÉRCOLES 22 DE MAYO (BARREDORA)



Av. Tulum entre av. satélite y av. coba



Av. satélite sur entre av. Tulum y mercurio
oriente.



Av. satélite norte entre av. Tulum y av.
ook-k'ot



Av. coba entre av. Tulum y av. ook-k'ot.



Municipio de Tulum

H. AYUNTAMIENTO DE TULUM
ADMINISTRACIÓN 2021-2024
DIRECCIÓN GENERAL DE SERVICIOS PÚBLICOS MUNICIPALES
DIRECCIÓN DE CALLES, PARQUES Y JARDINES.



JUEVES 23 DE MAYO



Parque del fraccionamiento huracanes.



Parque del fraccionamiento villas Tulum.



Calle Júpiter sur entre av. Tulum y av. luna poniente (telesecundaria).



Calle cortas alfa sur entre mercurio poniente y sol poniente, colindando con av. osiris sur.



Municipio de Tulum

H. AYUNTAMIENTO DE TULUM
ADMINISTRACIÓN 2021-2024
DIRECCIÓN GENERAL DE SERVICIOS PÚBLICOS MUNICIPALES
DIRECCIÓN DE CALLES, PARQUES Y JARDINES.




VIERNES 24 DE MAYO



Av. Tulum lateral izquierdo entre av. satélite sur y acuario sur (referencia del subway al scotiabank).



Calle alfa norte entre av. Tulum y av. ook-k'ot.



Calle polar poniente entre alfa norte y av. satélite norte, (sector 3).



Camellón central de la av. Tulum entre acuario y av. satélite, (otras calles).



Municipio de Tulum

H. AYUNTAMIENTO DE TULUM
ADMINISTRACIÓN 2021-2024
DIRECCIÓN GENERAL DE SERVICIOS PÚBLICOS MUNICIPALES
DIRECCIÓN DE CALLES, PARQUES Y JARDINES.



VIERNES 24 DE MAYO (BARREDORA)



Av. kulkán entre av. Tulum y
av. ook-k'ot.



Av. kulkán entre av. Tulum y
av. ook-k'ot.



Av. ook-k'ot entre av. kulkán y av.
satélite



Av. ook-k'ot entre av. kulkán y
av. satélite



Municipio de Tulum

H. AYUNTAMIENTO DE TULUM
ADMINISTRACIÓN 2021-2024
DIRECCIÓN GENERAL DE SERVICIOS PÚBLICOS MUNICIPALES
DIRECCIÓN DE CALLES, PARQUES Y JARDINES.



SÁBADO 25 DE MAYO



Parque museo de la cultura maya.



Domo.



Parque de la tumben kaa.



Av. osiris entre av. Tulum y mercurio
poniente.



Municipio de Tulum

H. AYUNTAMIENTO DE TULUM
ADMINISTRACIÓN 2021-2024
DIRECCIÓN GENERAL DE SERVICIOS PÚBLICOS MUNICIPALES
DIRECCIÓN DE CALLES, PARQUES Y JARDINES.



SÁBADO 25 DE MAYO




Av. Tulum entre calle palenque y av. satélite.



Av. satélite sur entre av. Tulum y mercurio oriente.



Av. satélite norte entre av. Tulum y ook-k'ot.



Av. Tulum entre av. satélite y av. coba.



Municipio de Tulum

H. AYUNTAMIENTO DE TULUM
ADMINISTRACIÓN 2021-2024
DIRECCIÓN GENERAL DE SERVICIOS PÚBLICOS MUNICIPALES
DIRECCIÓN DE CALLES, PARQUES Y JARDINES.



DOMINGO 26 DE MAYO



Parque dos aguas.



Cancha maya.



Parque de la CROC.



Calles cortas alfa sur entre mercurio poniente y sol poniente, colindando con av. osiris sur.



Municipio de Tulum


H. AYUNTAMIENTO DE TULUM
ADMINISTRACIÓN 2021-2024
DIRECCIÓN GENERAL DE SERVICIOS PÚBLICOS MUNICIPALES
DIRECCIÓN DE CALLES, PARQUES Y JARDINES.



LUNES 27 DE MAYO




Av. Tulum lateral derecho entre av. satélite norte y acuario norte.



Av. Tulum lateral derecho entre av. satélite sur y acuario sur (Referencia del subway al scotiabank)



Parque del fraccionamiento huracanes.



Camellón central de la av. Tulum entre acuario y av. satélite.



Municipio de Tulum

H. AYUNTAMIENTO DE TULUM
ADMINISTRACIÓN 2021-2024
DIRECCIÓN GENERAL DE SERVICIOS PÚBLICOS MUNICIPALES
DIRECCIÓN DE CALLES, PARQUES Y JARDINES.



LUNES 27 DE MAYO



Av. Tulum entre calle palenque y av. satélite.



Av. osiris sur entre av. Tulum y mercurio poniente.



Av. satélite sur entre av. Tulum y mercurio oriente.



Av. satélite norte entre av. Tulum y ook-k'ot.



Municipio de Tulum

H. AYUNTAMIENTO DE TULUM
ADMINISTRACIÓN 2021-2024
DIRECCIÓN GENERAL DE SERVICIOS PÚBLICOS MUNICIPALES
DIRECCIÓN DE CALLES, PARQUES Y JARDINES.



MARTES 28 DE MAYO



Parque dos aguas.



Parque del fraccionamiento huracanes.



Av. Tulum lateral izquierdo entre acuario y calle asunción.



Av. Tulum lateral derecho entre acuario y calle asunción.



Municipio de Tulum

H. AYUNTAMIENTO DE TULUM
ADMINISTRACIÓN 2021-2024
DIRECCIÓN GENERAL DE SERVICIOS PÚBLICOS MUNICIPALES
DIRECCIÓN DE CALLES, PARQUES Y JARDINES.



MIÉRCOLES 29 DE MAYO



Parque museo de la cultura maya.



Av. Tulum lateral derecho entre av. Satélite norte y calle acuario norte.



Av. Tulum lateral izquierdo entre av. Satélite sur y calle acuario sur, (referencia del subway al scotiabank)



Parque sac-be (rotario).



Municipio de Tulum

H. AYUNTAMIENTO DE TULUM
ADMINISTRACIÓN 2021-2024
DIRECCIÓN GENERAL DE SERVICIOS PÚBLICOS MUNICIPALES
DIRECCIÓN DE CALLES, PARQUES Y JARDINES.



MIÉRCOLES 29 DE MAYO



Av. Tulum entre av. satélite y av. coba



Av. Satélite sur entre av. Tulum y calle mercurio.



Av. Satélite norte entre av. Tulum y av. Ook-k'ot.



Av. Coba norte



Municipio de Tulum


H. AYUNTAMIENTO DE TULUM
ADMINISTRACIÓN 2021-2024
DIRECCIÓN GENERAL DE SERVICIOS PÚBLICOS MUNICIPALES
DIRECCIÓN DE CALLES, PARQUES Y JARDINES.



UEVES 30 DE MAYO




Parque dos aguas.



Unidad deportiva.



Camellón central de la av. Tulum entre
acuario y av. Satélite norte.



Camellón central de la av. Tulum entre
av. satélite y av. Coba.



Municipio de Tulum

H. AYUNTAMIENTO DE TULUM
ADMINISTRACIÓN 2021-2024
DIRECCIÓN GENERAL DE SERVICIOS PÚBLICOS MUNICIPALES
DIRECCIÓN DE CALLES, PARQUES Y JARDINES.



JUEVES 30 DE MAYO



Av. Kukulkan entre av. Tulum y
av. ook-k'ot.



Av. Kukulkan entre av. Tulum y
av. ook-k'ot.



Av. ook-k'ot entre av. Kukulkan y
av. Coba.



Av. ook-k'ot entre av. Kukulkan y
av. Coba.



Municipio de Tulum

H. AYUNTAMIENTO DE TULUM
ADMINISTRACIÓN 2021-2024
DIRECCIÓN GENERAL DE SERVICIOS PÚBLICOS MUNICIPALES
DIRECCIÓN DE CALLES, PARQUES Y JARDINES.




VIERNES 31 DE MAYO



Parque museo del museo de la maya.



Parque de la CROC.



Calle sagitario poniente entre av. Satélite norte y acuario norte.



Calle acuario norte entre av. Tulum y 2 poniente.



Municipio de Tulum

H. AYUNTAMIENTO DE TULUM
ADMINISTRACIÓN 2021-2024
DIRECCIÓN GENERAL DE SERVICIOS PÚBLICOS MUNICIPALES
DIRECCIÓN DE CALLES, PARQUES Y JARDINES.



TULUM



**REPORTE CORRESPONDIENTE
AL MES DE JUNIO**

TULUM



Municipio de Tulum

H. AYUNTAMIENTO DE TULUM
ADMINISTRACIÓN 2021-2024
DIRECCIÓN GENERAL DE SERVICIOS PÚBLICOS MUNICIPALES
DIRECCIÓN DE CALLES, PARQUES Y JARDINES.



ACTIVIDADES DE BARRIDO			
MES DE JUNIO DEL 2024			
DIRECCIÓN	TOTAL, DE M2 BARRIDO POR DÍA	NO. DE SERVICIOS	BASURA GENERADA EN KG.
PARQUE DEL MUSEO DE LA CULTURA MAYA.	100,912.00	31	1,488.00
DOMO.	100,912.00	31	1,488.00
PARQUE DOS AGUAS.	100,912.00	31	1,488.00
CANCHA MAYA.	139,837.50	30	1,788.00
PARQUE DE LA CROC.	59,476.6	28	1,344.00
AV. TULUM LATERAL DERECHO DE LA AV. SATÉLITE NORTE A LA ACUARIO NORTE.	381,990.00	31	5,580.00
AV. TULUM LATERAL IZQUIERDO DE LA AV. SATÉLITE SUR A LA ACUARIO SUR (REFERENCIA DEL SUBWAY AL SCOTIABANK).	381,990.00	31	5,580.00
CALLE ALFA NORTE ENTRE AV. TULUM Y AV. OOK-K'OT.	30,938.40	6	372.00
CALLE ALFA SUR ENTRE AV. TULUM, SOL PONIENTE Y ACUARIO SUR .	263,160.00	31	2,184.00
PARQUE SAC-BE (ROTARIO).	41,580.3	27	1,296.00
PARQUE DE LA TUMBEN KAA.	74,236.8	22	1,056.00
AV. OSIRIS ENTRE AV. TULUM Y MERCURIO PONIENTE.	124,542.00	30	1,488.00
PARQUE DEL FRACCIONAMIENTO HURACANES.	147,273.60	21	1,356.00
PARQUE DEL FRACCIONAMIENTO VILLAS TULUM.	2,115.20	1	120.00
UNIDAD DEPORTIVA.	1,859,550.00	31	5,112.00
CALLE 4 ORIENTE ENTRE AV. SATÉLITE NORTE Y JÚPITER NORTE	74,966.76	8	672.00
CALLE JÚPITER NORTE ENTRE AV. TULUM Y AV. OOK-K'OT (ALTURA EL CÁRCAMO).	50,880.00	9	600.00
CALLE JÚPITER SUR ENTRE AV. TULUM Y AV. OOK-K'OT (TELESECUNDARIA)	152,640.00	27	1,704.00
CALLES CORTAS ALFA SUR ENTRE MERCURIO PONIENTE Y SOL PONIENTE, COLINDANDO CON AV. OSIRIS SUR.	247,215.36	29	2,052.00
CALLE OSIRIS NORTE ENTRE AV. TULUM Y AV. OOK-K'OT.	60,372.00	9	732.00
AV. SATÉLITE NORTE.	19,372.52	2	216.00
AV. SATÉLITE SUR.	9,435.92	2	216.00



Municipio de Tulum

**H. AYUNTAMIENTO DE TULUM
ADMINISTRACIÓN 2021-2024
DIRECCIÓN GENERAL DE SERVICIOS PÚBLICOS MUNICIPALES
DIRECCIÓN DE CALLES, PARQUES Y JARDINES.**



DIRECCIÓN	TOTAL, DE M2 BARRIDO POR DÍA	NO. DE SERVICIOS	BASURA GENERADA EN KG.
SECTOR NO. 1 1.-CALLE OMEGA SUR ENTRE CALLE SOL PONIENTE Y CALLE LUNA PONIENTE. 2.-CALLE NEPTUNO PONIENTE ENTRE CALLE ALFA SUR Y CALLE JÚPITER SUR. 3.-CALLE ACUARIO SUR ENTRE CALLE MERCURIO PONIENTE Y CALLE LUNA PONIENTE. 4.-CALLE LUNA PONIENTE ENTRE CALLE ACUARIO SUR Y CALLE OMEGA SUR. 5.-CALLE OMEGA SUR ENTRE CALLE SOL ORIENTE Y CALLE LUNA ORIENTE. 6.-CALLE NEPTUNO ORIENTE ENTRE CALLE JÚPITER SUR Y CALLE ALFA SUR. 7.-CALLE ACUARIO SUR ENTRE CALLE MERCURIO PONIENTE Y CALLE LUNA PONIENTE. 8.-CALLE MERCURIO PONIENTE ENTRE CALLE LUNA SUR Y AV. KUKULKAN.	31,572.00	8	504.00
SECTOR NO. 2 1.-CALLE POLAR PONIENTE ENTRE CALLE ACUARIO NORTE Y AV. SATÉLITE. 2.-CALLE SAGITARIO PONIENTE ENTRE CALLE ACUARIO NORTE Y AV. SATÉLITE NORTE.	29,646.96	2	324.00
SECTOR NO. 3 1.- CALLE POLAR PONIENTE ENTRE CALLE ALFA NORTE Y AV. SATÉLITE NORTE. 2.- CALLE POLAR PONIENTE ENTRE CALLE ALFA NORTE Y AV. SATÉLITE NORTE.	11,280.00	2	192.00
SECTOR NO. 4 1.-CALLE ANDRÓMEDA ORIENTE ENTRE AV. OSIRIS SUR Y AV. SATÉLITE SUR. 2.-CALLE SOL PONIENTE ENTRE AV. OSIRIS SUR Y AV. SATÉLITE SUR. 3.-CALLE VENUS PONIENTE ENTRE AV. OSIRIS SUR Y SATÉLITE SUR. 4.-CALLE GAMA PONIENTE ENTRE AV. OSIRIS SUR Y SATÉLITE SUR. 5.-CALLE ANDRÓMEDA ORIENTE ENTRE AV. OSIRIS SUR Y AV. SATÉLITE SUR. 6.-CALLE SOL ORIENTE ENTRE AV. SATÉLITE SUR Y AV. OSIRIS SUR. 7.-CALLE VENUS ORIENTE ENTRE AV. SATÉLITE SUR Y AV. OSIRIS SUR.	589,030.00	7	708.00
OTRAS CALLES: 1.-AV. TULUM ENTRE AV. PALENQUE Y AV. SATÉLITE, (BARREDORA). 2.-AV. OSIRIS ENTRE AV. TULUM Y CALLE MERCURIO PONIENTE, (BARREDORA). 3.-AV. SATÉLITE SUR ENTRE AV. TULUM Y CALLE MERCURIO PONIENTE, (BARREDORA). 4.-AV. SATÉLITE NORTE ENTRE AV. TULUM Y AV. OOK-K'OT, (BARREDORA). 5.-AV. KUKULKÁN ENTRE AV. TULUM Y AV. OOK-K'OT, (BARREDORA). 6.-AV. OOK-K'OT ENTRE AV. KUKULKÁN Y AV. SATÉLITE, (BARREDORA). 7.-CAMELLÓN CENTRAL DE LA AV. TULUM ENTRE CALLE ACUARIO Y CALLE PALENQUE. 8.-CAMELLÓN CENTRAL DE LA AV. TULUM ENTRE CALLE ACUARIO Y AV. SATÉLITE. 9.-AV. TULUM ENTRE AV. PALENQUE Y AV. SATÉLITE, (BARREDORA). 10.-AV. OSIRIS ENTRE AV. TULUM Y CALLE MERCURIO PONIENTE, (BARREDORA). 11.-AV. SATÉLITE SUR ENTRE AV. TULUM Y CALLE MERCURIO ORIENTE, (BARREDORA). 12.-AV. SATÉLITE NORTE ENTRE AV. TULUM Y AV. OOK-K'OT, (BARREDORA).	589,030.00	49	1,176.00



Municipio de Tulum

H. AYUNTAMIENTO DE TULUM
ADMINISTRACIÓN 2021-2024
DIRECCIÓN GENERAL DE SERVICIOS PÚBLICOS MUNICIPALES
DIRECCIÓN DE CALLES, PARQUES Y JARDINES.



13.-AV. OSIRIS ENTRE AV. TULUM Y CALLE MERCURIO PONIENTE, (BARREDORA).			
14.-AV. TULUM ENTRE AV. COBA Y RUINAS, (BARREDORA).			
15.-AV. TULUM ENTRE AV. PALENQUE Y AV. SATÉLITE, (BARREDORA).			
16.-AV. SATÉLITE SUR ENTRE AV. TULUM Y MERCURIO ORIENTE, (BARREDORA).			
17.-AV. SATÉLITE NORTE ENTRE AV. TULUM Y AV. OOK-K'OT, (BARREDORA).			
18.-AV. COBA ENTRE AV. TULUM Y AV. OOK-K'OT, (BARREDORA).			
19.-AV. KUKULKÁN ENTRE AV. TULUM Y AV. OOK-K'OT, (BARREDORA).			
20.-AV. OOK-K'OT ENTRE AV. KUKULKÁN Y AV. SATÉLITE, (BARREDORA).			
21.-AV. KUKULKÁN ENTRE AV. TULUM Y AV. OOK-K'OT, (BARREDORA).			
22.-AV. OOK-K'OT ENTRE AV. KUKULKÁN Y AV. SATÉLITE, (BARREDORA).			
23.-AV. TULUM ENTRE AV. PALENQUE Y AV. SATÉLITE, (BARREDORA).			
24.- AV. OSIRIS ENTRE AV. TULUM Y CALLE MERCURIO PONIENTE, (BARREDORA).			
25.-AV. SATÉLITE SUR ENTRE AV. TULUM Y MERCURIO ORIENTE, (BARREDORA).			
26.-AV. SATÉLITE NORTE ENTRE AV. TULUM Y AV. OOK-K'OT, (BARREDORA).			
27.-CAMELLÓN CENTRAL DE LA AV. TULUM ENTRE ACUARIO Y AV. SATÉLITE.			
28.-CAMELLÓN CENTRAL DE LA AV. TULUM ENTRE AV. COBA Y CASETA DE LA POLICIA.			
29.-AV. TULUM ENTRE AV. PALENQUE Y AV. SATÉLITE, (BARREDORA).			
30.-AV. OSIRIS ENTRE AV. TULUM Y CALLE MERCURIO PONIENTE, (BARREDORA).			
31.-AV. SATÉLITE SUR ENTRE AV. TULUM Y CALLE MERCURIO ORIENTE, (BARREDORA).			
32.-AV. SATÉLITE NORTE ENTRE AV. TULUM Y AV. OOK-K'OT, (BARREDORA).			
33.-AV. TULUM ENTRE AV. SATÉLITE Y AV. COBA, (BARREDORA).			
34.-AV. SATÉLITE SUR ENTRE AV. TULUM Y CALLE MERCURIO ORIENTE, (BARREDORA).			
35.-V. SATÉLITE NORTE ENTRE AV. TULUM Y AV. OOK-K'OT, (BARREDORA).			
36.-AV. COBA ENTRE AV. TULUM Y AV. OOK-K'OT, (BARREDORA).			
37.-AV. TULUM ENTRE AV. SATÉLITE Y AV. COBA, (BARREDORA).			
38.-AV. SATÉLITE SUR ENTRE AV. TULUM Y CALLE MERCURIO ORIENTE, (BARREDORA).			
39.-AV. SATÉLITE NORTE ENTRE AV. TULUM Y AV. OOK-K'OT, (BARREDORA).			
40.-AV. COBA ENTRE AV. TULUM Y AV. OOK-K'OT, (BARREDORA).			
41.-AV. KUKULKÁN ENTRE AV. TULUM Y AV. OOK-K'OT, (BARREDORA).			
42.-AV. OOK-K'OT ENTRE AV. KUKULKÁN Y AV. SATÉLITE, (BARREDORA).			
43.-CAMELLÓN CENTRAL DE LA AV. TULUM ENTRE CALLE ACUARIO Y AV. SATÉLITE.			
44.-CAMELLÓN CENTRAL DE LA AV. TULUM ENTRE CALLE ACUARIO Y AV. SATÉLITE.			
45.-CAMELLÓN CENTRAL DE LA AV. TULUM ENTRE CALLE ACUARIO Y CALLE PALENQUE.			
46.-CAMELLÓN CENTRAL DE LA AV. TULUM ENTRE AV. SATÉLITE Y AV. COBA.			
47.-CAMELLÓN CENTRAL DE LA AV. TULUM ENTRE CALLE ACUARIO Y AV. SATÉLITE.			
48.-FRACCIONAMIENTO LAS PALMAS.			
49.-CALLE MERCURIO PONIENTE ENTRE CALLE PALENQUE Y CALLE ASUNCIÓN.			
TOTAL	5,139,777.9	536	40,836.00



Municipio de Tulum


H. AYUNTAMIENTO DE TULUM
ADMINISTRACIÓN 2021-2024
DIRECCIÓN GENERAL DE SERVICIOS PÚBLICOS MUNICIPALES
DIRECCIÓN DE CALLES, PARQUES Y JARDINES.



SÁBADO 01 DE JUNIO



Cancha maya.



Parque de la CROC.



Calle alfa sur entre av. Tulum, sol poniente y acuario sur.



Calles cortas alfa sur entre mercurio poniente y sol poniente colindando con av. osiris sur.



Municipio de Tulum

H. AYUNTAMIENTO DE TULUM
ADMINISTRACIÓN 2021-2024
DIRECCIÓN GENERAL DE SERVICIOS PÚBLICOS MUNICIPALES
DIRECCIÓN DE CALLES, PARQUES Y JARDINES.




01 DE JUNIO



Av. Tulum entre av. palenque y av. satélite, (barredora).



Av. osiris entre av. Tulum y calle mercurio poniente, (barredora).



Av. satélite sur.



Av. satélite norte.




Municipio de Tulum

H. AYUNTAMIENTO DE TULUM
ADMINISTRACIÓN 2021-2024
DIRECCIÓN GENERAL DE SERVICIOS PÚBLICOS MUNICIPALES
DIRECCIÓN DE CALLES, PARQUES Y JARDINES.




DOMINGO 02 DE JUNIO



Parque museo de la cultura maya.



Domo.



Calle alfa sur entre av. Tulum, sol poniente
y acuario sur.



Calle júpiter sur entre av. mercurio
poniente y luna poniente.



Municipio de Tulum

H. AYUNTAMIENTO DE TULUM
ADMINISTRACIÓN 2021-2024
DIRECCIÓN GENERAL DE SERVICIOS PÚBLICOS MUNICIPALES
DIRECCIÓN DE CALLES, PARQUES Y JARDINES.



DOMINGO 02 DE JUNIO



Av. kulkán entre av. Tulum y
av. ook-k'ot, (barredora).



Av. kulkán entre av. Tulum y
av. ook-k'ot, (barredora).



Av. ook-k'ot entre kulkán y av. satélite,
(barredora).



Av. ook-k'ot entre kulkán y av. satélite,
(barredora).



Municipio de Tulum

H. AYUNTAMIENTO DE TULUM
ADMINISTRACIÓN 2021-2024
DIRECCIÓN GENERAL DE SERVICIOS PÚBLICOS MUNICIPALES
DIRECCIÓN DE CALLES, PARQUES Y JARDINES.



LUNES 03 DE JUNIO



Domo.



Parque de la CROC.



Parque sac-be (rotario).



Calle 4 oriente entre satélite norte y júpiter norte.



Municipio de Tulum

H. AYUNTAMIENTO DE TULUM
ADMINISTRACIÓN 2021-2024
DIRECCIÓN GENERAL DE SERVICIOS PÚBLICOS MUNICIPALES
DIRECCIÓN DE CALLES, PARQUES Y JARDINES.



MARTES 04 DE JUNIO




Calle omega sur entre sol poniente y luna poniente, (sector 1).



Calle neptuno poniente entre alfa sur y júpiter sur, (sector 1).



Calle andrómada oriente entre osiris sur y av. satélite sur, (sector 4).



Camellón central de la av. Tulum entre acuario y calle palenque, (otras calles).



Municipio de Tulum

H. AYUNTAMIENTO DE TULUM
ADMINISTRACIÓN 2021-2024
DIRECCIÓN GENERAL DE SERVICIOS PÚBLICOS MUNICIPALES
DIRECCIÓN DE CALLES, PARQUES Y JARDINES.



MARTES 04 DE JUNIO



Av. Tulum entre av. palenque y av. satélite,
(barredora).



Av. osiris entre av. Tulum y calle mercurio
poniente, (barredora).



Av. satélite sur, (barredora).



Av. satélite norte, (barredora).



Municipio de Tulum

H. AYUNTAMIENTO DE TULUM
ADMINISTRACIÓN 2021-2024
DIRECCIÓN GENERAL DE SERVICIOS PÚBLICOS MUNICIPALES
DIRECCIÓN DE CALLES, PARQUES Y JARDINES.



MIÉRCOLES 05 DE JUNIO



Parque dos aguas.



Calle acuario sur entre mercurio poniente y luna poniente, (sector 1).



Calle luna poniente entre acuario sur y calle omega sur, (sector 1).



Calle polar poniente entre acuario norte y av. satélite norte, (sector 2).



Municipio de Tulum

H. AYUNTAMIENTO DE TULUM
ADMINISTRACIÓN 2021-2024
DIRECCIÓN GENERAL DE SERVICIOS PÚBLICOS MUNICIPALES
DIRECCIÓN DE CALLES, PARQUES Y JARDINES.



MIÉRCOLES 05 DE JUNIO



Av. osiris entre av. Tulum y mercurio poniente, (barredora).



Av. osiris entre av. Tulum y mercurio poniente, (barredora).



Av. satélite norte, (barredora).



Av. satélite sur, (barredora).




Municipio de Tulum

H. AYUNTAMIENTO DE TULUM
ADMINISTRACIÓN 2021-2024
DIRECCIÓN GENERAL DE SERVICIOS PÚBLICOS MUNICIPALES
DIRECCIÓN DE CALLES, PARQUES Y JARDINES.



JUEVES 06 DE JUNIO



Unidad deportiva.



Calle sol poniente entre osiris y satélite sur,
(sector 2).



Calle Venus poniente entre osiris y satélite
sur, (sector 4).



Calle gama poniente entre osiris y satélite
sur, (sector 4).



Municipio de Tulum

H. AYUNTAMIENTO DE TULUM
ADMINISTRACIÓN 2021-2024
DIRECCIÓN GENERAL DE SERVICIOS PÚBLICOS MUNICIPALES
DIRECCIÓN DE CALLES, PARQUES Y JARDINES.



JUEVES 06 DE JUNIO



Av. Tulum entre av. satélite y av. coba,
(barredora).



Av. satélite sur, (barredora).



Av. satélite norte, (barredora).



Av. coba entre av. Tulum y av. ook-k'ot,
(barredora).




Municipio de Tulum


H. AYUNTAMIENTO DE TULUM
ADMINISTRACIÓN 2021-2024
DIRECCIÓN GENERAL DE SERVICIOS PÚBLICOS MUNICIPALES
DIRECCIÓN DE CALLES, PARQUES Y JARDINES.




VIERNES 07 DE JUNIO




Domo



Calle alfa sur entre av. Tulum, sol poniente y acuario sur.



Calle osiris sur entre av. Tulum y calle mercurio poniente.



Calle osiris norte entre av. Tulum y av. ook-k'ot.



Municipio de Tulum

H. AYUNTAMIENTO DE TULUM
ADMINISTRACIÓN 2021-2024
DIRECCIÓN GENERAL DE SERVICIOS PÚBLICOS MUNICIPALES
DIRECCIÓN DE CALLES, PARQUES Y JARDINES.



VIERNES 07 DE JUNIO




Av. kulkán entre av. Tulum y
av. ook-k'ot, (barredora).



Av. kulkán entre av. Tulum y
av. ook-k'ot, (barredora).



Av. ook-k'ot entre av. kulkán y
av. satélite, (barredora).



Av. ook-k'ot entre av. kulkán y
av. satélite, (barredora).




Municipio de Tulum

H. AYUNTAMIENTO DE TULUM
ADMINISTRACIÓN 2021-2024
DIRECCIÓN GENERAL DE SERVICIOS PÚBLICOS MUNICIPALES
DIRECCIÓN DE CALLES, PARQUES Y JARDINES.




TULUM


SÁBADO 08 DE JUNIO




Cancha maya.



Parque de la croc.



Calle 4 oriente entre av. satélite norte y júpiter norte.



Calle júpiter sur entre av. Tulum y calle luna poniente, (telesecundaria).



Municipio de Tulum

H. AYUNTAMIENTO DE TULUM
ADMINISTRACIÓN 2021-2024
DIRECCIÓN GENERAL DE SERVICIOS PÚBLICOS MUNICIPALES
DIRECCIÓN DE CALLES, PARQUES Y JARDINES.



SÁBADO 08 DE JUNIO



Av. Kukulcán entre av. Tulum y
av. ook-k'ot, (barredora).



Av. Kukulcán entre av. Tulum y
av. ook-k'ot, (barredora).



Av. ook-k'ot entre av. Kukulcán y
av. satélite, (barredora).



Av. ook-k'ot entre av. Kukulcán y
av. satélite, (barredora).




Municipio de Tulum


H. AYUNTAMIENTO DE TULUM
ADMINISTRACIÓN 2021-2024
DIRECCIÓN GENERAL DE SERVICIOS PÚBLICOS MUNICIPALES
DIRECCIÓN DE CALLES, PARQUES Y JARDINES.




DOMINGO 09 DE JUNIO




Parque museo de la cultura maya.



Parque dos aguas.



Parque sac-be (rotario).



Unidad de deportiva.



Municipio de Tulum


H. AYUNTAMIENTO DE TULUM
ADMINISTRACIÓN 2021-2024
DIRECCIÓN GENERAL DE SERVICIOS PÚBLICOS MUNICIPALES
DIRECCIÓN DE CALLES, PARQUES Y JARDINES.



LUNES 10 DE JUNIO



Domo.



Av. Tulum lateral derecho entre
av. satélite norte y calle acuario norte.



Av. Tulum lateral izquierdo entre av.
satélite sur y calle acuario sur (referencia
de subway al scotiabank).



Calle júpiter norte entre av. Tulum y
av. ook-k'ot.



Municipio de Tulum

H. AYUNTAMIENTO DE TULUM
ADMINISTRACIÓN 2021-2024
DIRECCIÓN GENERAL DE SERVICIOS PÚBLICOS MUNICIPALES
DIRECCIÓN DE CALLES, PARQUES Y JARDINES.



LUNES 10 DE JUNIO



Av. Tulum entre calle palenque y
av. satélite, (barredora).



Av. osiris entre av. Tulum y calle mercurio
poniente, (barredora).



Av. satélite sur, (barredora).



Av. satélite norte, (barredora).




Municipio de Tulum

H. AYUNTAMIENTO DE TULUM
ADMINISTRACIÓN 2021-2024
DIRECCIÓN GENERAL DE SERVICIOS PÚBLICOS MUNICIPALES
DIRECCIÓN DE CALLES, PARQUES Y JARDINES.



MARTES 11 DE JUNIO




Parque de la CROC.



Parque sac-be (rotario).



Camellón central de la av. Tulum entre av. coba y caseta de policía, (boxito), (otras calles).



Camellón central de la av. Tulum entre calle acuario y av. satélite, (otras calles).



Municipio de Tulum

H. AYUNTAMIENTO DE TULUM
ADMINISTRACIÓN 2021-2024
DIRECCIÓN GENERAL DE SERVICIOS PÚBLICOS MUNICIPALES
DIRECCIÓN DE CALLES, PARQUES Y JARDINES.



MARTES 11 DE JUNIO



Av. Tulum entre calle palenque y av. satélite, (barredora).



Av. osiris entre av. Tulum y calle mercurio poniente, (barredora).



Av. satélite sur, (barredora).



Av. satélite norte, (barredora).



Municipio de Tulum


H. AYUNTAMIENTO DE TULUM
ADMINISTRACIÓN 2021-2024
DIRECCIÓN GENERAL DE SERVICIOS PÚBLICOS MUNICIPALES
DIRECCIÓN DE CALLES, PARQUES Y JARDINES.



MIÉRCOLES 12 DE JUNIO



Parque dos aguas.



Calle alfa norte entre av. Tulum y
av. ook-k'ot.



Calle alfa sur entre av. Tulum, calle sol
poniente y calle acuario sur.



Calle polar poniente entre calle alfa
norte y av. satélite norte, (sector 3).



Municipio de Tulum

H. AYUNTAMIENTO DE TULUM
ADMINISTRACIÓN 2021-2024
DIRECCIÓN GENERAL DE SERVICIOS PÚBLICOS MUNICIPALES
DIRECCIÓN DE CALLES, PARQUES Y JARDINES.



MIÉRCOLES 12 DE JUNIO



Av. Tulum entre av. satélite y av. coba,
(barredora).



Av. satélite sur, (barredora).



Av. satélite norte, (barredora).



Av. coba entre av. Tulum y av. ook-k'ot,
(barredora).



Municipio de Tulum


H. AYUNTAMIENTO DE TULUM
ADMINISTRACIÓN 2021-2024
DIRECCIÓN GENERAL DE SERVICIOS PÚBLICOS MUNICIPALES
DIRECCIÓN DE CALLES, PARQUES Y JARDINES.



JUEVES 13 DE NOVIEMBRE




Parque museo de la cultura maya.



Av. osiris sur entre av. Tulum y calle mercurio poniente.



Parque del fraccionamiento huracanes.



Calles cortas alfa sur entre calle mercurio poniente y calle sol poniente, colindando con av. Osiris sur.



Municipio de Tulum

H. AYUNTAMIENTO DE TULUM
ADMINISTRACIÓN 2021-2024
DIRECCIÓN GENERAL DE SERVICIOS PÚBLICOS MUNICIPALES
DIRECCIÓN DE CALLES, PARQUES Y JARDINES.



TULUM

JUEVES 13 DE JUNIO



Av. Tulum entre av. satélite y av. coba,
(barredora).



Av. satélite sur, (barredora).



Av. satélite norte, (barredora).



Av. coba entre av. Tulum y
av. ook-k'ot, (barredora).




Municipio de Tulum

H. AYUNTAMIENTO DE TULUM
ADMINISTRACIÓN 2021-2024
DIRECCIÓN GENERAL DE SERVICIOS PÚBLICOS MUNICIPALES
DIRECCIÓN DE CALLES, PARQUES Y JARDINES.



VIERNES 14 DE JUNIO



Cancha maya.



Parque del fraccionamiento huracanes.



Calles cortas alfa sur entre calle mercurio poniente y calle sol poniente, colindando con av. osiris sur.



Calle sagitario poniente entre calle acuario norte av. satélite norte, (sector 2).



Municipio de Tulum

H. AYUNTAMIENTO DE TULUM
ADMINISTRACIÓN 2021-2024
DIRECCIÓN GENERAL DE SERVICIOS PÚBLICOS MUNICIPALES
DIRECCIÓN DE CALLES, PARQUES Y JARDINES.




VIERNES 14 DE JUNIO



Av. Kukulkán entre av. Tulum y
av. ook-k'ot, (barredora).



Av. Kukulkán entre av. Tulum y
av. ook-k'ot, (barredora).



Av. ook-k'ot entre av. Kukulkán y
av. satélite, (barredora).



Av. ook-k'ot entre av. Kukulkán y
av. satélite, (barredora).



Municipio de Tulum

H. AYUNTAMIENTO DE TULUM
ADMINISTRACIÓN 2021-2024
DIRECCIÓN GENERAL DE SERVICIOS PÚBLICOS MUNICIPALES
DIRECCIÓN DE CALLES, PARQUES Y JARDINES.



SÁBADO 15 DE JUNIO




Domo.



Parque dos aguas.



Av. Tulum lateral izquierdo entre
av. satélite sur y calle acuario sur,
(referencia del subway al scotiabank).



Parque sac-be (rotario).



Municipio de Tulum

H. AYUNTAMIENTO DE TULUM
ADMINISTRACIÓN 2021-2024
DIRECCIÓN GENERAL DE SERVICIOS PÚBLICOS MUNICIPALES
DIRECCIÓN DE CALLES, PARQUES Y JARDINES.



TULUM


DOMINGO 16 DE JUNIO



Parque del museo de la cultura maya.



Parque de la CROC.



Av. Tulum lateral derecho entre av. satélite norte y calle acuario norte.



Av. osiris entre av. Tulum y calle mercurio poniente.



Municipio de Tulum

H. AYUNTAMIENTO DE TULUM
ADMINISTRACIÓN 2021-2024
DIRECCIÓN GENERAL DE SERVICIOS PÚBLICOS MUNICIPALES
DIRECCIÓN DE CALLES, PARQUES Y JARDINES.



LUNES 17 DE JUNIO



Parque dos aguas.



Calle alfa sur entre av. Tulum, calle sol poniente y calle acuario sur.



Parque de la tumben kaa.



Camellón central de la av. Tulum entre calle acuario y av. satélite, (otras calles).



Municipio de Tulum

H. AYUNTAMIENTO DE TULUM
ADMINISTRACIÓN 2021-2024
DIRECCIÓN GENERAL DE SERVICIOS PÚBLICOS MUNICIPALES
DIRECCIÓN DE CALLES, PARQUES Y JARDINES.



MARTES 18 DE JUNIO



Parque museo de la cultura maya.



Cancha maya.



Av. Tulum lateral derecho entre av. satélite norte y acuario norte.



Av. osiris entre av. Tulum y calle mercurio poniente.




Municipio de Tulum

H. AYUNTAMIENTO DE TULUM
ADMINISTRACIÓN 2021-2024
DIRECCIÓN GENERAL DE SERVICIOS PÚBLICOS MUNICIPALES
DIRECCIÓN DE CALLES, PARQUES Y JARDINES.



MIÉRCOLES 19 DE JUNIO



Domo.



Av. Tulum lateral derecho entre
av. satélite norte y calle acuario norte.



Av. Tulum lateral izquierdo entre av.
satélite sur y calle acuario sur (referencia
del subway al scotiabank).



Calles cortas alfa sur entre calle mercurio
poniente y calle sol poniente, colindando
con av. osiris sur.



Municipio de Tulum

H. AYUNTAMIENTO DE TULUM
ADMINISTRACIÓN 2021-2024
DIRECCIÓN GENERAL DE SERVICIOS PÚBLICOS MUNICIPALES
DIRECCIÓN DE CALLES, PARQUES Y JARDINES.



JUEVES 20 DE JUNIO




Cancha maya.



Parque de la CROC.



Camellón central de la av. Tulum entre calle acuario y av. satélite, (otras calles).



Camellón central de la av. Tulum entre av. satélite y av. cobá, (otras calles).



Municipio de Tulum

H. AYUNTAMIENTO DE TULUM
ADMINISTRACIÓN 2021-2024
DIRECCIÓN GENERAL DE SERVICIOS PÚBLICOS MUNICIPALES
DIRECCIÓN DE CALLES, PARQUES Y JARDINES.



VIERNES 21 DE JUNIO



Parque de la CROC.



Calle alfa sur entre av. Tulum, calle sol poniente y calle acuario sur.



Calle 4 oriente entre av. satélite norte y calle júpiter norte, (cárcamo).



Calle júpiter sur entre av. Tulum y calle luna poniente. (telesecundaria).



Municipio de Tulum


H. AYUNTAMIENTO DE TULUM
ADMINISTRACIÓN 2021-2024
DIRECCIÓN GENERAL DE SERVICIOS PÚBLICOS MUNICIPALES
DIRECCIÓN DE CALLES, PARQUES Y JARDINES.



SÁBADO 22 DE JUNIO



Parque museo de la cultura maya.



Calle alfa norte entre av. Tulum y
av. ook-k'ot.



Parque de la tumben kaa.



Andrómeda oriente entre av. osiris sur y
av. satélite sur, (sector 4).



Municipio de Tulum

H. AYUNTAMIENTO DE TULUM
ADMINISTRACIÓN 2021-2024
DIRECCIÓN GENERAL DE SERVICIOS PÚBLICOS MUNICIPALES
DIRECCIÓN DE CALLES, PARQUES Y JARDINES.



DOMINGO 23 DE JUNIO



Parque dos aguas.



Cancha maya.



Av. Tulum lateral izquierdo entre av. satélite sur y calle acuario sur (referencia del subway al scotiabank).



Calles cortas alfa sur entre calle mercurio poniente y calle sol poniente, colindando con av. osiris sur.



Municipio de Tulum

H. AYUNTAMIENTO DE TULUM
ADMINISTRACIÓN 2021-2024
DIRECCIÓN GENERAL DE SERVICIOS PÚBLICOS MUNICIPALES
DIRECCIÓN DE CALLES, PARQUES Y JARDINES.



LUNES 24 DE JUNIO




Unidad deportiva.



Calle osiris norte av. Tulum y av. ook-k'ot.



Av. satélite sur.



Camellón central de la av. Tulum entre calle acuario y av. satélite, (otras calles).



Municipio de Tulum

H. AYUNTAMIENTO DE TULUM
ADMINISTRACIÓN 2021-2024
DIRECCIÓN GENERAL DE SERVICIOS PÚBLICOS MUNICIPALES
DIRECCIÓN DE CALLES, PARQUES Y JARDINES.



MARTES 25 DE JUNIO



Domo.



Calle alfa sur entre av. Tulum, calle sol poniente y calle acuario sur.



Calle sol oriente entre Av. satélite sur y av. osiris sur, (sector 4).



Calle venus oriente entre av. satélite sur. Y av. osiris sur, (sector 4).




Municipio de Tulum


H. AYUNTAMIENTO DE TULUM
ADMINISTRACIÓN 2021-2024
DIRECCIÓN GENERAL DE SERVICIOS PÚBLICOS MUNICIPALES
DIRECCIÓN DE CALLES, PARQUES Y JARDINES.



MIÉRCOLES 26 DE JUNIO



Av. Tulum lateral izquierdo entre av. satélite sur y calle acuario sur, (referencia del subway al scotiabank).



Calle osiris norte entre av. Tulum y av. ook-k'ot.



Calle polar poniente entre calle alfa norte y av. satélite norte, (sector 3).



Fraccionamiento las palmas (otras calles).



Municipio de Tulum


H. AYUNTAMIENTO DE TULUM
ADMINISTRACIÓN 2021-2024
DIRECCIÓN GENERAL DE SERVICIOS PÚBLICOS MUNICIPALES
DIRECCIÓN DE CALLES, PARQUES Y JARDINES.



JUEVES 27 DE JUNIO



Parque del fraccionamiento huracanes.



Calle omega sur entre calle sol oriente y calle luna oriente, (sector 1).



Calle neptuno oriente entre calle júpiter oriente y calle alfa sur, (sector 1).



Calle mercurio poniente entre calle palenque y calle asunción, (otras calles).



Municipio de Tulum


H. AYUNTAMIENTO DE TULUM
ADMINISTRACIÓN 2021-2024
DIRECCIÓN GENERAL DE SERVICIOS PÚBLICOS MUNICIPALES
DIRECCIÓN DE CALLES, PARQUES Y JARDINES.



VIERNES 28 DE JUNIO



Parque de la CROC.



Av. Tulum lateral derecho entre
av. satélite norte y calle acuario norte.



Calle acuario sur entre calle mercurio
poniente y calle luna poniente.



Calle mercurio poniente entre calle luna
sur y av. Kukulkán.



Municipio de Tulum

H. AYUNTAMIENTO DE TULUM
ADMINISTRACIÓN 2021-2024
DIRECCIÓN GENERAL DE SERVICIOS PÚBLICOS MUNICIPALES
DIRECCIÓN DE CALLES, PARQUES Y JARDINES.




SÁBADO 29 DE JUNIO



Parque dos aguas.



Parque sac-be (rotario).



Unidad deportiva.



Calles cortas alfa sur entre mercurio poniente y calle sol poniente, colindando con av. osiris sur.



Municipio de Tulum

H. AYUNTAMIENTO DE TULUM
ADMINISTRACIÓN 2021-2024
DIRECCIÓN GENERAL DE SERVICIOS PÚBLICOS MUNICIPALES
DIRECCIÓN DE CALLES, PARQUES Y JARDINES.




DOMINGO 30 DE JUNIO



Cancha maya.



Parque de la CROC.



Av. Tulum lateral izquierdo entre av. satélite sur y calle acuario sur (referencia del subway al scotiabank).



Av. osiris sur entre av. Tulum y calle mercurio poniente.