

TULUM

DEPENDENCIA: DIRECCIÓN GENERAL DE DESARROLLO TERRITORIAL URBANO SUSTENTABLE.
 DIRECCIÓN: DIRECCIÓN DE ACCIONES URBANÍSTICAS.
 OFICIO: DGDTUS/DAU/DR/0402/2023
 TULUM, QUINTANA ROO A 05 DE DICIEMBRE DE 2023

ASUNTO: AUTORIZACIÓN DE SUBDIVISIÓN
 N°. DE EXPEDIENTE.: MT/DGDTUS/DAU/0576/2023



MUNICIPIO DE TULUM, ESTADO DE QUINTANA ROO.
 PRESENTE:

Con fundamento en los artículos 13 fracción XIII de la Ley de Asentamientos Humanos, Ordenamiento Territorial y Desarrollo Urbano del Estado de Quintana Roo; artículos 6 fracción II de la Ley de Acciones Urbanísticas del Estado de Quintana Roo; artículo 42 fracción XV del Reglamento de la administración Pública del Municipio de Tulum Quintana Roo; Artículo 10 fracción XVIII, fracción XLI del Reglamento Interior de la Dirección General de desarrollo Territorial Urbano sustentable del Municipio de Tulum Quintana Roo, a través de la Dirección de Acciones Urbanísticas se dio trámite a su escrito recibido con fecha 27 de noviembre del presente año, mediante el cual solicita la autorización de la subdivisión del predio catastral en el MUNICIPIO DE TULUM, ESTADO DE QUINTANA ROO., el cual se detalla a continuación:

LOTE.	SUPERFICIE.	USO CATASTRAL.	USO DE SUELO
[REDACTED]	10,000.00 M ²	[REDACTED]	[REDACTED]
[REDACTED]	234.52 M ² ÁREA DE AFECTACIÓN DE VIALIDAD	[REDACTED]	H2 (UNIFAMILIAR, PLURIFAMILIAR)
[REDACTED]	9,765.48 M ² POLIGONO CON AFECTACIÓN DE VIALIDAD	[REDACTED]	[REDACTED]

Tomando en consideración:

CERTIFICADO DE DESLINDE CATASTRAL
 Oficio N° TM/DC/0876/2022 de fecha 01 de julio de 2022, expedido por la Dirección de Catastro de este Municipio.

NORMATIVIDAD
 Los predios que se someten a subdivisión corresponden al Programa de Desarrollo Urbano del Centro de Población de Tulum 2006-2030, publicado en el periódico oficial de Quintana Roo el 09 de Abril de 2008.


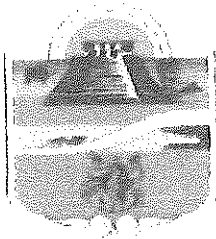
Por lo tanto me permito informarle que, habiendo visto y revisado la propuesta de subdivisión presentada por usted, resultando los siguientes lotes:

LOTE	SUPERFICIE M ²	USO DE SUELO	DESTINO
[REDACTED]	977.58	H2	UNIFAMILIAR, PLURIFAMILIAR
[REDACTED]	976.29	H2	UNIFAMILIAR, PLURIFAMILIAR
[REDACTED]	976.29	H2	UNIFAMILIAR, PLURIFAMILIAR
[REDACTED]	976.29	H2	UNIFAMILIAR, PLURIFAMILIAR
[REDACTED]	976.29	H2	UNIFAMILIAR, PLURIFAMILIAR
[REDACTED]	976.29	H2	UNIFAMILIAR, PLURIFAMILIAR

[Handwritten signature]

Recibido
 [REDACTED]
 06/12/23


VERSIÓN PÚBLICA



TULUM

DEPENDENCIA: DIRECCIÓN GENERAL DE DESARROLLO TERRITORIAL URBANO SUSTENTABLE.
DIRECCIÓN: DIRECCIÓN DE ACCIONES URBANÍSTICAS.
OFICIO: DGDTUS/DAU/DR/0402/2023

TULUM, QUINTANA ROO A 05 DE DICIEMBRE DE 2023



976.29	H2	UNIFAMILIAR, PLURIFAMILIAR
976.29	H2	UNIFAMILIAR, PLURIFAMILIAR
976.29	H2	UNIFAMILIAR, PLURIFAMILIAR
977.58	H2	UNIFAMILIAR, PLURIFAMILIAR

SUPERFICIE TOTAL 10,000.00 METROS CUADROS

Por lo antes expuesto, con sustento en las disposiciones y ordenamientos invocados y dada su aplicación para en este caso y para esta acción urbanística, esta Dirección General de Desarrollo Territorial Urbano Sustentable en el ejercicio de sus atribuciones, determina **PROCEDENTE** el proyecto de subdivisión y ha resuelto expedir la **AUTORIZACION DE SUBDIVISION CONDICIONADA**, debiendo sujetarse a los siguientes condicionantes:

- I. La presente autorización tiene una vigencia de un año contado a partir de la fecha de expedición y solo será válida si trae anexo el plano cartográfico sellado de la propuesta de subdivisión autorizada, y deberá ser mencionado en la protocolización que de la misma se practique.
- II. El promovente y/o propietario deberá realizar el trámite de Catastro de la presente subdivisión ante la Dirección de Catastro de esta municipalidad.
- III. Corresponde al propietario del predio original cumplir por su cuenta las obras mínimas de urbanización que refiere el numeral 28 de la Ley de Acciones Urbanísticas del Estado de Quintana Roo, que a la letra dice "I. Red vial; II. Infraestructura; III. Red de Distribución y almacenamiento de agua potable; IV. Red de alcantarillado; V. Red de drenaje pluvial; VI. En su caso Red de distribución de combustible; VII. Red de distribución de energía eléctrica; VIII. Red de alumbrado público; IX. Servicios para la disposición de residuos y emisiones; X. Espacios públicos"; y lo que demanden los lotes resultantes, teniendo por aceptada la autorización con la consecución del trámite respectivo por el que se formalice la subdivisión que se autoriza, deslindeando a la autoridad municipal de tal compromiso.
- IV. El presente, no sustituye el documento de propiedad del predio original, ni prejuzga derechos reales del mismo, tampoco autoriza el provechamiento y disposición de los lotes resultantes en lo individual, ni permite el uso de suelo o edificación de construcciones en ellos.
- V. Cualquier litigio, disputa, controversia, procedimiento administrativo o penal relacionado con la legítima propiedad de los lotes propuestos a subdividir o los lotes resultantes de la subdivisión, sin necesidad de realizar trámite judicial o administrativo alguno, la presente autorización de subdivisión será cancelada.
- VI. Así mismo, se establece que las fracciones resultantes de este procedimiento administrativo, YA NO PODRAN SER SUJETAS A UNA NUEVA SUBDIVISION, de acuerdo al artículo 46 de la Ley de Acciones Urbanísticas del Estado de Quintana Roo, No se permitirá subdividir predios que a su vez provengan de subdivisiones anteriores, que pretendan evitar la aplicación de lo dispuesto en la Ley.

Sin otro que por el momento quedo de Usted.

DIRECCIÓN DE ACCIONES URBANÍSTICAS
TULUM QUINTANA ROO
ARQ. JORGE ARMANDO MUÑOZ TOVAR
TITULAR DE LA DIRECCIÓN DE ACCIONES URBANÍSTICAS

ATENTAMENTE

ESTADOS UNIDOS MEXICANOS
DIRECCIÓN GENERAL DE DESARROLLO TERRITORIAL URBANO SUSTENTABLE
ING. LORENZO BERNABE MIRANDA MIRANDA
TITULAR DE LA DIRECCIÓN GENERAL DE DESARROLLO TERRITORIAL URBANO SUSTENTABLE

C.C.P. ARCHIVO
LBMM/jamt/geec