

DEPENDENCIA: DIRECCIÓN GENERAL DE DESARROLLO TERRITORIAL URBANO SUSTENTABLE.
DIRECCIÓN: DIRECCIÓN DE ACCIONES URBANÍSTICAS.
OFICIO: DGDTUS/DAU/DR/0389/2023
TULUM, QUINTANA ROO A 21 DE NOVIEMBRE DE 2023

ASUNTO: AUTORIZACIÓN DE SUBDIVISIÓN
Nº. DE EXPEDIENTE.: MT/DGDTUS/DAU/0560/2023

[Redacted area]

**MUNICIPIO DE TULUM, ESTADO DE QUINTANA ROO.
 PRESENTE:**

Con fundamento en los artículos 13 fracción XIII de la Ley de Asentamientos Humanos, Ordenamiento Territorial y Desarrollo Urbano del Estado de Quintana Roo; artículos 6 fracción II de la Ley de Acciones Urbanísticas del Estado de Quintana Roo; artículo 42 fracción XV del Reglamento de la administración Pública del Municipio de Tulum Quintana Roo; Artículo 10 fracción VIII, fracción XLI del Reglamento Interior de la Dirección General de desarrollo Territorial Urbano Sustentable del Municipio de Tulum Quintana Roo, a través de la Dirección de Acciones Urbanísticas se autorizó a su escrito recibido con fecha 14 de noviembre del presente año, mediante el cual solicito la autorización de la subdivisión del predio ubicado en la [Redacted area]

[Redacted area] DEL MUNICIPIO DE TULUM, ESTADO DE QUINTANA ROO., el cual se detalla a continuación:

DATOS DEL LOTE PROPUESTO A SUBDIVIDIR.			
LOTE.	SUPERFICIE.	CLAVE CATASTRAL.	USO DE SUELO
[Redacted]	2,581.80 M ²	[Redacted]	NO SE ENCUENTRA DENTRO DEL PLAN DE DESARROLLO

Tomando en consideración:


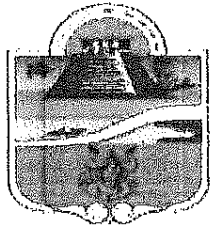

CERTIFICADO DE DESLINDE CATASTRAL
 Oficio N° TM/DC/1333/2022 de fecha 10 de octubre de 2022, expedido por la Dirección de Catastro de este Municipio.

NORMATIVIDAD
 El predio referido anteriormente no se encuentra dentro de los límites de los polígonos que aplican al programa de Desarrollo Urbano del centro de población de Tulum 2006-2030, publicado en el periódico oficial el día 2 de abril del 2008. Al igual que no aplica al Programa de Ordenamiento Ecológico Territorial del corredor Cancún-Tulum publicado en el periódico oficial el día 16 de noviembre del 2001, ni algún ordenamiento vigente para el territorio municipal.

Al respecto, me permito informarle que, habiendo visto y revisado la propuesta de subdivisión presentada por usted, resultando los siguientes lotes:

DATOS DE LOTES RESULTANTES		
LOTE	SUPERFICIE M ²	USO DE SUELO / DESTINO
[Redacted]	1,968.16	NO SE ENCUENTRA DENTRO DEL PLAN DE DESARROLLO
[Redacted]	613.64	NO SE ENCUENTRA DENTRO DEL PLAN DE DESARROLLO
SUPERFICIE TOTAL		2,581.80 METROS CUADRADOS





DEPENDENCIA: DIRECCIÓN GENERAL DE DESARROLLO TERRITORIAL URBANO SUSTENTABLE.
DIRECCIÓN: DIRECCIÓN DE ACCIONES URBANÍSTICAS.
OFICIO: DGDTUS/DAU/DR/0389/2023
TULUM, QUINTANA ROO A 21 DE NOVIEMBRE DE 2023

Por lo antes expuesto, con sustento en las disposiciones y ordenamientos invocados y dada su aplicación para en este caso y para esta acción urbanística, esta Dirección General de Desarrollo Territorial Urbano Sustentable en el ejercicio de sus atribuciones, determina **PROCEDENTE** el proyecto de subdivisión y ha resuelto expedir la **AUTORIZACION DE SUBDIVISION CONDICIONADA**, debiendo sujetarse a los siguientes condicionantes:

- I. La presente autorización tiene una **vigencia de un año** contado a partir de la fecha de expedición y solo **será válida si trae anexo el plano cartográfico sellado** de la subdivisión autorizada, y deberá ser mencionado en la protocolización que de la misma se practique.
- II. El promovente y/o propietario deberá realizar el trámite de Informe Catastral de la presente subdivisión ante la Dirección de Catastro de esta municipalidad.
- III. Corresponde al propietario del predio original costear por su cuenta las obras mínimas de urbanización que refiere el numeral 28 de la Ley de acciones urbanísticas del Estado de Quintana Roo, que a la letra dice "I. Red vial; II. Infraestructura vial; Red de Distribución y almacenamiento de agua potable; IV. Red de alcantarillado; V. Red de drenaje pluvial; VI. En su caso Red de distribución de combustible; VII. Red de distribución de energía eléctrica; VIII. Red de alumbrado público; IX. Servicios para la disposición de residuos sólidos; X. Espacios públicos"; y lo que demanden los lotes resultantes, teniendo por aceptada dicha obligación con la consecución del trámite respectivo por el que se formaliza la subdivisión que se autoriza, deslindando a la autoridad municipal de tal compromiso.
- IV. El presente, no sustituye el documento de propiedad del predio original, ni prejuzga derechos reales del mismo, tampoco autoriza el aprovechamiento y disposición de los lotes resultantes en lo individual, ni permite el uso o modificación de construcciones en ellos.
- V. Cualquier litigio, disputa, controversia, procedimiento administrativo o penal relacionado con la legítima propiedad de los lotes propuestos a subdividir o los lotes resultantes de la subdivisión, sin necesidad de realizar trámite judicial o administrativo alguno, la presente autorización de subdivisión será cancelada.
- VI. Así mismo le informo que las fracciones resultantes de este procedimiento administrativo, **YA NO PODRAN SER SUJETAS A UNA NUEVA SUBDIVISION**, de acuerdo al artículo 46 de la Ley de Acciones Urbanísticas del Estado de Quintana Roo, No se permitirá subdividir predios que a su vez provengan de subdivisiones anteriores, que pretendan evitar la aplicación de lo dispuesto en la Ley.

Sin más por el momento, quedo de Usted.

ATENTAMENTE

DIRECCIÓN DE ACCIONES URBANÍSTICAS
QUINTANA ROO
PROF. HOACER ANDRÉS MUÑOZ TOVAR
2021-2024
TITULAR DE LA DIRECCIÓN DE ACCIONES URBANÍSTICAS

ING. LORENZO BERNABE MIRANDA MIRANDA
TITULAR DE LA DIRECCIÓN GENERAL DE DESARROLLO TERRITORIAL URBANO SUSTENTABLE
M. AYUNTAMIENTO DE TULUM, Q. ROO
2021-2024

C.C.P. ARCHIVO
 LBMM /jamt/ geac

