

DEPENDENCIA: DIRECCIÓN GENERAL DE DESARROLLO TERRITORIAL URBANO SUSTENTABLE.
DIRECCIÓN: DIRECCIÓN DE ACCIONES URBANÍSTICAS.
OFICIO: DGDTUS/DAU/DR/0017/2023
 TULUM, QUINTANA ROO A 26 DE ENERO DE 2023

ASUNTO: AUTORIZACIÓN DE SUBDIVISIÓN
Nº. DE EXPEDIENTE.: MT/DGDTUS/DAU/058/2023

UNIVERSIDAD TECNOLÓGICA DE LA RIVERA MAYA

**MUNICIPIO DE TULUM, ESTADO DE QUINTANA ROO.
 PRESENTE:**

Con fundamento en los artículos 13 fracción XIII de la Ley de Asentamientos Humanos, Ordenamiento Territorial y Desarrollo Urbano del Estado de Quintana Roo; artículos 6 fracción III de la Ley de Acciones Urbanísticas del Estado de Quintana Roo; artículo 42 fracción XV del Reglamento de la Administración Pública del Municipio de Tulum Quintana Roo; Artículo 10 fracción XVIII, fracción XLI del Reglamento Interior de la Dirección General de desarrollo Territorial Urbano establecida por el Municipio de Tulum Quintana Roo; a través de la Dirección de Acciones Urbanísticas se le otorga a su escrito recibido con fecha 25 de enero del presente año, mediante el cual solicita la autorización de la subdivisión del predio ubicado en la

EN EL MUNICIPIO DE TULUM, ESTADO DE QUINTANA ROO., el cual se detalla a continuación:

DATOS DEL LOTE PROPUESTO PARA SUBDIVIDIR.			
LOTE.	SUPERFICIE.	CLAVE CATASTRAL.	USO DE SUELO
	200,009.95 M ²		NO SE ENCUENTRA DENTRO DEL PLAN DE DESARROLLO

Tomando en consideración


CERTIFICADO DE DESLINDE CATASTRAL
 Oficio N° TM/DC/1430/2022 de fecha 25 de octubre de 2022, expedido por la Dirección de Catastro de este Municipio.



NORMATIVIDAD
 El predio referido anteriormente no se encuentra dentro de los límites de los polígonos que aplican al programa rector del centro de población de Tulum, publicado en el periódico oficial el día 8 de abril del 2001, del Programa de Ordenamiento Ecológico Territorial del corredor Cancún-Tulum publicado en el periódico oficial el día 16 de noviembre del 2001, ni algún ordenamiento vigente para el territorio municipal.

Al respecto, me permito informarle que, habiendo visto y revisado la propuesta de subdivisión presentada por usted, resultando los siguientes lotes:

DATOS DE LOTES RESULTANTES		
LOTE	SUPERFICIE M ²	USO DE SUELO
	112,947.16	NO SE ENCUENTRA DENTRO DEL PLAN DE DESARROLLO
	87,062.79	NO SE ENCUENTRA DENTRO DEL PLAN DE DESARROLLO
SUPERFICIE TOTAL		200,009.95 METROS CUADRADOS

VERSIÓN PÚBLICA





TULUM

DEPENDENCIA: DIRECCIÓN GENERAL DE DESARROLLO TERRITORIAL URBANO SUSTENTABLE.
DIRECCIÓN: DIRECCIÓN DE ACCIONES URBANÍSTICAS.
OFICIO: DGDTUS/DAU/DR/0017/2023


TULUM, QUINTANA ROO A 26 DE ENERO DE 2023

Por lo antes expuesto, con sustento en las disposiciones y ordenamientos invocados y dada su aplicación para en este caso y para esta acción urbanística, esta Dirección General de Desarrollo Territorial Urbano Sustentable en el ejercicio de sus atribuciones, determina **PROCEDENTE** el proyecto de Subdivisión y ha resuelto expedir la **AUTORIZACION DE SUBDIVISION CONDICIONADA**, debiendo sujetarse a los siguientes condicionantes:

- I. La presente autorización tiene una **vigencia de un año** contado a partir de la fecha de expedición y solo será válida si trae anexo el **plano cartográfico sellado** de la propuesta de subdivisión autorizada, y deberá ser mencionado en la protocolización que de la misma se realice.
- II. El promovente y/o propietario deberá realizar el trámite de **Informe Catastral** de la presente subdivisión ante la Dirección de Catastro de esta municipalidad.
- III. Corresponde al propietario del predio original costear por su cuenta las obras mínimas de urbanización que refiere el numeral 28 de la Ley de acciones urbanísticas del Estado de Quintana Roo, que a la letra dice "I. Red vial; II. Infraestructura; III. Red de distribución y almacenamiento de agua potable; IV. Red de alcantarillado; V. Red de drenaje pluvial; VI. En su caso Red de distribución de combustible; VII. Red de distribución de energía eléctrica; VIII. Red de alumbrado público; IX. Servicios para la disposición de residuos sólidos; X. Espacios públicos"; y lo que demanden los lotes resultantes, teniendo por aceptada la obligación con la consecución del trámite respectivo por el que se formalice la subdivisión que se autoriza, deslindando a la autoridad municipal de tal compromiso.
- IV. El presente, no sustituye el documento de propiedad del predio original, ni prejuzga derechos reales del mismo, tampoco autoriza el aprovechamiento y disposición de los lotes resultantes en lo individual, ni permite el uso de los mismos para la construcción de construcciones en ellos.
- V. Cualquier litigio, disputa, controversia, procedimiento administrativo o penal relacionado con la legítima propiedad de los lotes propuestos a subdividir o los lotes resultantes de la subdivisión, sin necesidad de realizar trámite judicial o administrativo alguno, la presente autorización de subdivisión será cancelada.
- VI. Así mismo le informo que las fracciones resultantes de este procedimiento administrativo, **YA NO PODRAN SER SUJETAS A UNA NUEVA SUBDIVISION**, de acuerdo al artículo 46 de la Ley de Acciones Urbanísticas del Estado de Quintana Roo, No se permitirá subdividir predios que a su vez provengan de subdivisiones anteriores, que pretendan evitar la aplicación de lo dispuesto en la Ley.

Sin más por el momento, quedo a la orden de Usted.

ATENTAMENTE


 DIRECCIÓN DE ACCIONES URBANÍSTICAS
 TULUM, QUINTANA ROO
ARO JORGE ARMANDO QUINIZ TOVAR
 TITULAR DE LA DIRECCIÓN DE ACCIONES URBANÍSTICAS


 DIRECCIÓN GENERAL DE DESARROLLO TERRITORIAL URBANO SUSTENTABLE
 TULUM, QUINTANA ROO
ING. LORENZO BERNABE MIRANDA MIRANDA
 TITULAR DE LA DIRECCIÓN GENERAL DE DESARROLLO TERRITORIAL URBANO SUSTENTABLE

C.C.P. ARCHIVO
LBMM/jamt/geec