

DEPENDENCIA: DIRECCIÓN GENERAL DE DESARROLLO TERRITORIAL URBANO SUSTENTABLE.
 DIRECCIÓN: DIRECCIÓN DE ACCIONES URBANÍSTICAS.
 OFICIO: DGDTUS/DAU/DR/0016/2024
 TULUM, QUINTANA ROO A 18 DE ENERO DE 2024

Asunto: **AUTORIZACIÓN DE FUSIÓN**
 N° DE EXPEDIENTE.: MT/DGDTUS/DAU/0023/2024

STUDIO ART TULUM, S.A. DE C.V.

MUNICIPIO DE TULUM, ESTADO DE QUINTANA ROO PRESENTE:

Con fundamento en los artículos 13 fracción XIII de la Ley de Asentamientos Humanos, Ordenamiento Territorial y Desarrollo Urbano del Estado de Quintana Roo; artículos 6 fracción III de la Ley de Acciones Urbanísticas del Estado de Quintana Roo; artículo 42 fracción XV del Reglamento de la Administración Pública del Municipio de Tulum Quintana Roo; Artículo 10 fracción XVIII, fracción XLI del Reglamento Interior de la Dirección General de desarrollo Territorial Urbano Sustentable del Municipio de Tulum Quintana Roo, a través de la Dirección de Acciones Urbanísticas se dio cumplimiento escrito recibido con fecha 17 de enero del presente año, mediante el cual solicita la autorización de fusión del predio ubicado en la [REDACTED] EN LA CIUDAD DE TULUM, MUNICIPIO DEL MISMO NOMBRE ESTADO DE QUINTANA ROO, que a continuación se detalla:

DATOS DE LOS LOTES PROPUUESTOS A FUSIONAR.			
LOTE.	SUPERFICIE	CLAVE CATASTRAL	USO DE SUELO
[REDACTED]	809.52 M ²	[REDACTED]	H2 (UNIFAMILIAR, PLURIFAMILIAR)
[REDACTED]	809.52 M ²	[REDACTED]	H2 (UNIFAMILIAR, PLURIFAMILIAR)

Y tomando en consideración:


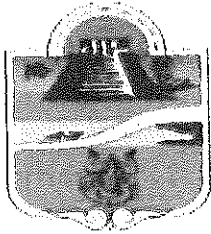

CERTIFICADO DE DESLINDE CATASTRAL.
 Oficios MT/DC/1320/2023 emitidos con fecha 12 de diciembre del 2023 respectivamente, expedidos por la Dirección de Catastro Municipal.

NORMATIVIDAD.
 Los predios producidos de la subdivisión corresponden al Programa de Desarrollo Urbano del Centro de Población de Tulum 2006-2030, publicado en el periódico oficial de Quintana Roo el 09 de Abril de 2008.

En consecuencia, se le informa que, habiendo visto y revisado la propuesta de fusión presentada por usted, considerando el siguiente lote:

DATOS DEL LOTE RESULTANTE.		
LOTE.	SUPERFICIE	USO DE SUELO
[REDACTED]	1,619.04 METROS CUADRADOS	H2 (UNIFAMILIAR, PLURIFAMILIAR)

[REDACTED]
 [Signature]
 19/01/24



DEPENDENCIA: DIRECCIÓN GENERAL DE DESARROLLO TERRITORIAL URBANO SUSTENTABLE.
 DIRECCIÓN: DIRECCIÓN DE ACCIONES URBANÍSTICAS.
 OFICIO: DGDUS/DAU/DR/0016/2024

TULUM, QUINTANA ROO A 18 DE ENERO DE 2024

Por lo antes expuesto, con sustento en las disposiciones y ordenamientos invocados y dada su aplicación para en este caso y para esta acción urbanística, esta Dirección General de Desarrollo Territorial Urbano Sustentable en el ejercicio de sus atribuciones, determina **PROCEDENTE** el proyecto de subdivisión y ha resuelto expedir la **AUTORIZACION DE SUBDIVISION CONDICIONADA**, debiendo sujetarse a los siguientes condicionantes:

- I. La presente autorización tiene una **vigencia de un año** contado a partir de la fecha de expedición y solo será **válida si trae anexo el plano cartográfico sellado** de la propuesta de subdivisión autorizada, y deberá ser mencionado en la protocolización que de la misma se practique.
- II. El promovente y/o propietario deberá realizar el trámite de **Inscripción Catastral** de la presente subdivisión ante la Dirección de Catastro de esta municipalidad.
- III. Corresponde al propietario del predio original costear por su cuenta las obras mínimas de urbanización que refiere el numeral 28 de la Ley de Acciones Urbanísticas del Estado de Quintana Roo, que a la letra dice "I. Red vial; II. Infraestructura; III. Red de distribución y almacenamiento de agua potable; IV. Red de alcantarillado; V. Red de drenaje pluvial; VI. En su caso Red de distribución de combustible; VII. Red de distribución de energía eléctrica; VIII. Red de alumbrado público; IX. Servicios para la disposición de residuos y emisiones; X. Espacios públicos"; y lo que demanden los lotes resultantes, teniendo en cuenta dicha obligación con la consecución del trámite respectivo por el que se formalice la subdivisión que se autoriza, deslindando a la autoridad municipal de tal compromiso.
- IV. El presente, no sustituye el documento de propiedad del predio original, ni prejuzga derechos reales del mismo, tampoco autoriza el enajenamiento y disposición de los lotes resultantes en lo individual, ni permite el uso del suelo o edificación de construcciones en ellos.
- V. Cualquier litigio, disputa o controversia procedimiento administrativo o penal relacionado con la legítima propiedad de los lotes propuestos a subdividir o los lotes resultantes de la subdivisión, sin necesidad de realizar trámite judicial o administrativo alguno, la presente autorización de subdivisión será cancelada.
- VI. Así mismo le informo que las fracciones resultantes de este procedimiento administrativo, **YA NO PODRAN SER DESTINADAS A UNA NUEVA SUBDIVISION**, de acuerdo al artículo 46 de la Ley de Acciones Urbanísticas del Estado de Quintana Roo, No se permitirá subdividir predios que a su vez poseen o tuvieron subdivisiones anteriores, que pretendan evitar la aplicación de lo dispuesto en la ley.


Sin más por el momento, quedo a su disposición de Usted.

DIRECCIÓN DE ACCIONES URBANÍSTICAS TULUM QUINTANA ROO
ARQ. JORGE ARMANDO MUÑOZ TOVAR
 TITULAR DE LA DIRECCIÓN DE ACCIONES URBANÍSTICAS

ATENTAMENTE

DIRECCIÓN GENERAL DE DESARROLLO TERRITORIAL URBANO SUSTENTABLE
 MUNICIPIO DE TULUM, Q. ROO
ING. LORENZO BERNABE MIRANDA MIRANDA
 TITULAR DE LA DIRECCIÓN GENERAL DE DESARROLLO TERRITORIAL URBANO SUSTENTABLE

C.C.P. ARCHIVO
 LBMM /jamt/ geec



19/01/24

