

TULUM

DEPENDENCIA: DIRECCIÓN GENERAL DE DESARROLLO TERRITORIAL URBANO SUSTENTABLE.
DIRECCIÓN: DIRECCIÓN DE ACCIONES URBANÍSTICAS.
OFICIO: DGDTUS/DAU/DR/0008/2024

TULUM, QUINTANA ROO A 19 DE ENERO DE 2024

ASUNTO: AUTORIZACIÓN DE SUBDIVISIÓN
Nº. DE EXPEDIENTE.: MT/DGDTUS/DAU/0013/2024



MUNICIPIO DE TULUM, ESTADO DE QUINTANA ROO.
PRESENTE:

Con fundamento en los artículos 13 fracción XIII de la Ley de Asentamientos Humanos, Ordenamiento Territorial y Desarrollo Urbano del Estado de Quintana Roo; artículos 6 fracción II de la Ley de Acciones Urbanísticas del Estado de Quintana Roo; artículo 42 fracción XV del Reglamento de la administración Pública del Municipio de Tulum Quintana Roo; Artículo 10 fracción XVIII, fracción XLI del Reglamento Interno de la Dirección General de desarrollo Territorial Urbano sustentable del Municipio de Tulum Quintana Roo, a través de la Dirección de Acciones Urbanísticas se dio trámite a su escrito recibido con fecha 10 de Enero del presente año, mediante el cual solicita la autorización de la subdivisión del predio ubicado en [REDACTED]

[REDACTED] EN EL MUNICIPIO DE TULUM, ESTADO DE QUINTANA ROO., el cual se detalla a continuación:

LOTE.	DATOS DEL LOTE PROPOSTO A SUBDIVIDIR.		USO DE SUELO
	SUPERFICIE.	CLASIFICACIÓN CATASTRAL.	H3
[REDACTED]	4,757.21 M ²	[REDACTED]	(UNIFAMILIAR, PLURIFAMILIAR)


Tomando en consideración:



DECLARACIÓN DE DESLINDE CATASTRAL
Oficio N° TM/DC/1216/2023 de fecha 23 de Noviembre de 2023, expedido por la Dirección de Catastro de este Municipio.

NORMATIVIDAD
Los predios producto de la subdivisión corresponden al Programa de Desarrollo Urbano del Centro de Población de Tulum 2006-2030, publicado en el periódico oficial de Quintana Roo el 09 de Abril de 2008.

Al respecto, permito informarle que, habiendo visto y revisado la propuesta de subdivisión presentada por usted, resultando los siguientes lotes:

DATOS DE LOTES RESULTANTES			
LOTE	SUPERFICIE M ²	USO DE SUELO	DESTINO
[REDACTED]	1,247.21	H3	UNIFAMILIAR, PLURIFAMILIAR
[REDACTED]	270.00	H3	UNIFAMILIAR, PLURIFAMILIAR
[REDACTED]	270.00	H3	UNIFAMILIAR, PLURIFAMILIAR
[REDACTED]	270.00	H3	UNIFAMILIAR, PLURIFAMILIAR
[REDACTED]	270.00	H3	UNIFAMILIAR, PLURIFAMILIAR
[REDACTED]	270.00	H3	UNIFAMILIAR, PLURIFAMILIAR
[REDACTED]	270.00	H3	UNIFAMILIAR, PLURIFAMILIAR
[REDACTED]	270.00	H3	UNIFAMILIAR, PLURIFAMILIAR
[REDACTED]	270.00	H3	UNIFAMILIAR, PLURIFAMILIAR
[REDACTED]	270.00	H3	UNIFAMILIAR, PLURIFAMILIAR





TULUM

DEPENDENCIA: DIRECCIÓN GENERAL DE DESARROLLO TERRITORIAL URBANO SUSTENTABLE.
DIRECCIÓN: DIRECCIÓN DE ACCIONES URBANÍSTICAS.
OFICIO: DGDUS/DAU/DR/0008/2024

TULUM, QUINTANA ROO A 19 DE ENERO DE 2024



270.00	H3
270.00	H3
270.00	H3
270.00	H3
SUPERFICIE TOTAL	

UNIFAMILIAR, PLURIFAMILIAR
UNIFAMILIAR, PLURIFAMILIAR
UNIFAMILIAR, PLURIFAMILIAR
UNIFAMILIAR, PLURIFAMILIAR
4,757.21 METROS CUADRA

Por lo antes expuesto, con sustento en las disposiciones y ordenamientos invocados, dada su aplicación para en este caso y para esta acción urbanística, esta Dirección General de Desarrollo Territorial Urbano Sustentable en el ejercicio de sus atribuciones, determina **PROCEDENTE** el proyecto de subdivisión y ha resuelto expedir la **AUTORIZACION DE SUBDIVISION CONDICIONADA**, debiendo sujetarse a los siguientes condicionantes:

- I. La presente autorización tiene una vigencia de un año contada a partir de la fecha de expedición y solo será válida si trae anexo el plano cartográfico sellado de la propuesta de subdivisión autorizada, y deberá ser mencionado en la protocolización que de la misma se practique.
- II. El promovente y/o propietario deberá realizar el trámite de inscripción Catastral de la presente subdivisión ante la Dirección de Catastro de esta municipalidad.
- III. Corresponde al propietario del predio original costear por su cuenta las obras mínimas de urbanización que refiere el numeral 28 de la Ley de Acciones Urbanísticas del Estado de Quintana Roo, que a la letra dice "I. Red vial; II. Infraestructura; III. Red de Distribución y almacenamiento de agua potable; IV. Red de alcantarillado; V. Red de drenaje pluvial; VI. En su caso Red de distribución de combustible; VII. Red de distribución de energía eléctrica; VIII. Red de alumbrado público; IX. Servicios para la disposición de residuos y emisiones; X. Espacios públicos"; y lo que demanden los lotes resultantes, teniendo por aceptada dicha obligación con la consecución del trámite respectivo por el que se formalice la subdivisión que se autoriza, deslindando a la autoridad municipal de tal compromiso.
- IV. El presente, no sustituye el documento de propiedad del predio original, ni prejuzga derechos reales del mismo, tampoco autoriza el aprovechamiento y disposición de los lotes resultantes en lo individual, ni permite el uso del suelo o edificación de construcciones en ellos.
- V. Cualquier litigio, disputa, controversia, procedimiento administrativo o penal relacionado con la legítima propiedad de los lotes propuestos a subdividir o los lotes resultantes de la subdivisión, sin necesidad de trámite judicial o administrativo alguno, la presente autorización de subdivisión será cancelada.
- VI. Así mismo, informo que las fracciones resultantes de este procedimiento administrativo, YA NO PODRAN SER SUJETAS A UNA NUEVA SUBDIVISION, de acuerdo al artículo 46 de la Ley de Acciones Urbanísticas del Estado de Quintana Roo, No se permitirá subdividir predios que a su vez provengan de subdivisiones anteriores, que pretendan evitar la aplicación de lo dispuesto en la Ley.

Sin mayor elab. Quedo de Usted.

DIRECCIÓN DE ACCIONES URBANÍSTICAS
TULUM QUINTANA ROO
2024
ARQ. JORGE ARMANDO MUÑOZ TOVAR
TITULAR DE LA DIRECCIÓN DE ACCIONES URBANÍSTICAS

ATENTAMENTE

DIRECCIÓN GENERAL DE DESARROLLO TERRITORIAL URBANO SUSTENTABLE
ING. LORENZO BERNABE MIRANDA MIRANDA
TITULAR DE LA DIRECCIÓN GENERAL DE DESARROLLO TERRITORIAL URBANO SUSTENTABLE

C.C.P. ARCHIVO
LBMM /jamt/ geec

