

TULUM

DEPENDENCIA: DIRECCIÓN GENERAL DE DESARROLLO TERRITORIAL URBANO SUSTENTABLE.
DIRECCIÓN: DIRECCIÓN DE ACCIONES URBANÍSTICAS.
OFICIO: DGDTUS/DAU/DR/0002/2024

TULUM, QUINTANA ROO A 13 DE ENERO DE 2024

ASUNTO: AUTORIZACIÓN DE SUBDIVISIÓN
Nº. DE EXPEDIENTE.: MT/DGDTUS/DAU/0004/2024

MUNICIPIO DE TULUM, ESTADO DE QUINTANA ROO.
PRESENTE:

Con fundamento en los artículos 13 fracción XIII de la Ley de Asentamientos Humanos, Ordenamiento Territorial y Desarrollo Urbano del Estado de Quintana Roo; artículos 6 fracción II de la Ley de Acciones Urbanísticas del Estado de Quintana Roo; artículo 42 fracción XV del Reglamento de la administración Pública del Municipio de Tulum Quintana Roo; Artículo 10 fracción III; fracción XLI del Reglamento Interior de la Dirección General de desarrollo Territorial Urbano Sustentable del Municipio de Tulum Quintana Roo, a través de la Dirección de Acciones Urbanísticas se autoriza a su escrito recibido con fecha 09 de enero del presente año, mediante el cual solicita la autorización de la subdivisión del predio ubicado en la

MUNICIPIO DE TULUM, ESTADO DE QUINTANA ROO, el cual se detalla a continuación:

| LOTE. | DATOS DEL LOTE PROPUESTO A SUBDIVIDIR. SUPERFICIE. | CLAVE CATASTRAL. | USO DE SUELO |
|-------|---|------------------|---|
| | 80,001.08M ² | | NO SE ENCUENTRA DENTRO DEL PLAN DE DESARROLLO |

Tomando en consideración:

CERTIFICADO DE DESLINDE CATASTRAL

Oficio N° TM/DC/0981/2023 de fecha 25 de septiembre de 2023, expedido por la Dirección de Catastro de este Municipio.

NORMATIVIDAD



El predio referido anteriormente no se encuentra dentro de los límites de los polígonos que aplican al programa de Desarrollo Urbano del centro de población de Tulum 2006-2030, publicado en el periódico oficial el día 9 de mayo del 2008. Al igual que no aplica al Programa de Ordenamiento Ecológico Territorial del corredor Cancun-Tulum publicado en el periódico oficial el día 16 de noviembre del 2001, ni algún ordenamiento vigente para el territorio municipal.

A respecto, me permito informarle que, habiendo visto y revisado la propuesta de subdivisión presentada por usted, resultando los siguientes lotes:

DATOS DE LOTES RESULTANTES

| LOTE | SUPERFICIE M ² | USO DE SUELO / DESTINO |
|-------------------------|---------------------------|---|
| | 40,000.61 | NO SE ENCUENTRA DENTRO DEL PLAN DE DESARROLLO |
| | 20,000.11 | NO SE ENCUENTRA DENTRO DEL PLAN DE DESARROLLO |
| | 20,000.36 | NO SE ENCUENTRA DENTRO DEL PLAN DE DESARROLLO |
| SUPERFICIE TOTAL | | 80,001.08 METROS CUADRADOS |

Recibi:
17/01/24



TULUM

DEPENDENCIA: DIRECCIÓN GENERAL DE DESARROLLO TERRITORIAL URBANO SUSTENTABLE.
DIRECCIÓN: DIRECCIÓN DE ACCIONES URBANÍSTICAS.
OFICIO: DGDTUS/DAU/DR/0002/2024


TULUM, QUINTANA ROO A 13 DE ENERO DE 2024


Por lo antes expuesto, con sustento en las disposiciones y ordenamientos invocados y dada su aplicación para en este caso y para esta acción urbanística, esta Dirección General de Desarrollo Territorial Urbano Sustentable en el ejercicio de sus atribuciones, determina **PROCEDENTE** el proyecto de Subdivisión y ha resuelto expedir la **AUTORIZACION DE SUBDIVISIÓN CONDICIONADA**, debiendo sujetarse a los siguientes condicionantes:

- I. La presente autorización tiene una **vigencia de un año** contado a partir de la fecha de expedición y solo será válida si trae anexo el **plano cartográfico sellado** de la propuesta de subdivisión autorizada, y deberá ser mencionado en la protocolización que de la misma se practique.
- II. El promovente y/o propietario deberá realizar el trámite de **Forma Catastral** de la presente subdivisión ante la Dirección de Catastro de esta municipalidad.
- III. Corresponde al propietario del predio original costear por su cuenta las obras mínimas de urbanización que refiere el numeral 28 de la Ley de acciones urbanísticas del Estado de Quintana Roo, que a la letra dice "I. Red vial; II. Infraestructura; III. Red de distribución y almacenamiento de agua potable; IV. Red de alcantarillado; V. Red de drenaje pluvial; VI. En su caso Red de distribución de combustible; VII. Red de distribución de energía eléctrica; VIII. Red de alumbrado público; IX. Servicios para la disposición de residuos sólidos; X. Espacios públicos"; y lo que demanden los lotes resultantes, teniendo por aceptada dicha obligación con la consecución del trámite respectivo por el que se formaliza la subdivisión que se autoriza, deslindando a la autoridad municipal de tal compromiso.
- IV. El presente, no sustituye el documento de propiedad del predio original, ni prejuzga derechos reales del mismo, tampoco autoriza el aprovechamiento y disposición de los lotes resultantes en forma individual, ni permite el uso del suelo o modificación de construcciones en ellos.
- V. Cualquier litigio, disputa o controversia, procedimiento administrativo o penal relacionado con la legítima propiedad de los lotes propuestos a subdividir o los lotes resultantes de la subdivisión, sin necesidad de realizar trámite judicial o administrativo alguno, la presente autorización de subdivisión será de plena responsabilidad del interesado.
- VI. Así mismo le informo que las fracciones resultantes de este procedimiento administrativo, **YA NO PODRÁN SER SUJETAS A UNA NUEVA SUBDIVISIÓN**, de acuerdo al artículo 46 de la Ley de Acciones Urbanísticas del Estado de Quintana Roo, No se permitirá subdividir predios que a su vez presenten de subdivisiones anteriores, que pretendan evitar la aplicación de lo dispuesto en la Ley.

Sin más por el momento, quedo de Usted.

ATENTAMENTE


 DIRECCIÓN DE
 ACCIONES URBANÍSTICAS
 TULUM, QUINTANA ROO
ARG. JORGE ARMANDO MUÑOZ TOVAR
 2021-2024
 TITULAR DE LA DIRECCIÓN DE ACCIONES
 URBANÍSTICAS


 DIRECCIÓN GENERAL DE DESARROLLO
 TERRITORIAL URBANO SUSTENTABLE
 AYUNTAMIENTO DE TULUM, Q. ROO
ING. LORENZO BERNABE MIRANDA MIRANDA
 2021-2024
 TITULAR DE LA DIRECCIÓN GENERAL DE DESARROLLO
 TERRITORIAL URBANO SUSTENTABLE

C.C.P. ARCHIVO
LBMM /jamt/ geec