



Municipio de Tulum

H. AYUNTAMIENTO DE TULUM
ADMINISTRACIÓN 2021-2024
DIRECCIÓN GENERAL DE SERVICIOS PÚBLICOS MUNICIPALES
DIRECCIÓN DE CALLES, PARQUES Y JARDINES.



REPORTE DE ACTIVIDADES DEL TERCER TRIMESTRE.

**DE LOS MESES JULIO, AGOSTO Y
SEPTIEMBRE DEL 2023.**

**LA DIRECCIÓN DE CALLES, PARQUES Y
JARDINES.**

TULUM
“DEPARTAMENTO DE BARRIDO”



Municipio de Tulum

**H. AYUNTAMIENTO DE TULUM
ADMINISTRACIÓN 2021-2024
DIRECCIÓN GENERAL DE SERVICIOS PÚBLICOS MUNICIPALES
DIRECCIÓN DE CALLES, PARQUES Y JARDINES.**



El departamento de barrido realiza la limpieza en calles, avenidas, aceras y espacios públicos del municipio de Tulum de forma eficiente y eficaz, manteniendo la imagen de limpieza en la ciudad, esto es con la finalidad coadyuvar a la preservación del medio ambiente y la salud pública. La limpieza es de suma importancia para garantizar a los ciudadanos las condiciones higiénicas adecuadas del entorno en el que viven.

“una calle bien limpia es sin duda una excelente tarjeta de presentación”

TULUM



Municipio de Tulum

H. AYUNTAMIENTO DE TULUM
ADMINISTRACIÓN 2021-2024
DIRECCIÓN GENERAL DE SERVICIOS PÚBLICOS MUNICIPALES
DIRECCIÓN DE CALLES, PARQUES Y JARDINES.



ACTIVIDADES DE BARRIDO			
MES DE JULIO DEL 2023			
DIRECCIÓN	TOTAL, DE M2 BARRIDO POR DÍA	No. DE SERVICIOS	BASURA GENERADA EN KILOS
Parque del museo de la cultura maya.	92,008.00	31.00	1,488.00
Domo.	92,008.00	31.00	1,488.00
Parque dos aguas.	92,008.00	31.00	1,488.00
Cancha maya.	131,362.50	31.00	1,860.00
Parque de la croc.	59,466.00	31.00	1,488.00
Av. Tulum lateral derecho de la av. satélite norte a la acuario norte.	348,285.00	31.00	3,720.00
Av. Tulum lateral izquierdo de la av. satélite sur a la acuario sur (referencia del subway al scotiabank).	348,285.00	31.00	5,580.00
Calle alfa norte entre av. Tulum y av. ook-k'ot.	87,658.00	17.00	816.00
Calle alfa sur entre av. Tulum, sol poniente y acuario sur.	239,940.00	31.00	1,848.00
Parque sac-be (rotario).	41,580.30	30.00	1,440.00
Parque de la tumbenkaa.	64,957.20	21.00	1,008.00
Av. Osiris entre av. Tulum y mercurio poniente.	116,994.00	31.00	1,488.00
Parque del fraccionamiento huracanes.	128,864.40	21.00	1,212.00
Parque del fraccionamiento villas Tulum.	1,057.60	1.00	48.00
Unidad deportiva.	1,738,275.00	31.00	4,464.00
Calle 4 oriente entre av. satélite y júpiter norte.	208,241.00	25.00	1,488.00
Calle júpiter norte entre av. Tulum y av. ook-k'ot (altura el cárcamo).	30,528.00	6.00	300.00
Calle júpiter sur entre av. Tulum y av. ook-k'ot (telesecundaria.)	152,640.00	30.00	1440.00
Calles cortas alfa sur entre mercurio poniente y sol poniente, colindando con av. Osiris sur.	1,004,377.32	31.00	1,860.00



Municipio de Tulum

H. AYUNTAMIENTO DE TULUM
ADMINISTRACIÓN 2021-2024
DIRECCIÓN GENERAL DE SERVICIOS PÚBLICOS MUNICIPALES
DIRECCIÓN DE CALLES, PARQUES Y JARDINES.



TULUM

Calle Osiris norte entre av. Tulum y av. ook-k'ot.	114,036.00	17.00	912.00
Av. satélite norte.	9,689.76	2.00	120.00
Av. satélite sur.	4,717.96	1.00	60.00
SECTORNO. NO.01			
1. Calle omega sur entre calle sol poniente y calle luna poniente.			
2. Calle Neptuno poniente entre calle júpiter y calle alfa sur.			
3. Calle acuario sur entre calle mercurio y calle luna poniente.			
4. Calle mercurio poniente entre calle acuario y calle luna sur.			
5. Calle acuario poniente entre calle luna sur y calle palenque.			
6. Calle omega sur entre calle sol poniente y calle luna poniente.			
7. Calle Neptuno poniente entre calle alfa y calle júpiter sur.			
8. Calle acuario sur entre calle mercurio y calle luna poniente.			
9. Calle luna sur entre calle mercurio y calle Ontario poniente.	74,340.00	22.00	948.00
10. Calle omega sur entre calle sol y calle luna poniente.			
11. Calle luna poniente entre calle acuario sur y calle omega sur.			
12. Calle mercurio poniente entre calle luna y calle acuario sur.			
13. Calle acuario sur entre calle luna y calle mercurio poniente.			
14. Calle mercurio poniente entre av. Kukulcán y calle luna sur.			
15. Calle sur entre calle sol poniente y calle luna poniente.			
16. Calle Plutón entre calle omega sur y calle alfa sur.			
17. Calle Neptuno poniente entre calle júpiter y calle alfa sur.			
18. Calle omega sur entre calle sol y calle luna			



H. AYUNTAMIENTO DE TULUM
ADMINISTRACIÓN 2021-2024
DIRECCIÓN GENERAL DE SERVICIOS PÚBLICOS MUNICIPALES
DIRECCIÓN DE CALLES, PARQUES Y JARDINES.



Municipio de Tulum

<p>poniente. 19. Calle Neptuno poniente entre calle alfa y calle júpiter sur. 20. Calle luna poniente entre calle acuario y calle omega sur. 21. Calle omega sur entre calle sol poniente y calle luna poniente. 22. Calle Neptuno poniente entre calle júpiter y calle alfa sur.</p>			
<p>SECTOR NO. 02 1. Calle polar poniente entre calle zacil-ha y av. satélite norte. 2. Calle sagitario poniente entre calle acuario y calle alfa norte. 3. Calle 2 oriente entre calle acuario y calle alfa norte. 4. Calle acuario norte entre av. Tulum y calle 2 poniente. 5. Calle polar poniente entre calle acuario y av. satélite norte. 6. Calle sagitario poniente entre calle acuario y av. satélite norte. 7. Calle 2 poniente entre calle acuario y av. satélite norte. 8. Calle polar poniente entre calle acuario y calle alfa norte. 9. Calle sagitario poniente entre calle acuario norte y av. satélite norte. 10. Calle sagitario poniente entre calle acuario y av. satélite norte. 11. Calle polar poniente entre calle acuario y av. satélite norte.</p>	95,496.00	11.00	636.00
<p>SECTOR NO. 03 1. Calle 2 oriente entre calle alfa y av. satélite norte. 2. Calle sagitario poniente entre calle alfa y av. Satélite norte. 3. Calle polar poniente entre calle alfa y av. Satélite norte. 4. Calle 2 poniente entre calle acuario norte y av. satélite norte.</p>	31,584.00	4.00	204.00



Municipio de Tulum

H. AYUNTAMIENTO DE TULUM
ADMINISTRACIÓN 2021-2024
DIRECCIÓN GENERAL DE SERVICIOS PÚBLICOS MUNICIPALES
DIRECCIÓN DE CALLES, PARQUES Y JARDINES.



SECTOR NO. 04			
1. Calle Andrómeda entre av. satélite y av. Osiris sur.			
2. Calle sol poniente entre av. Osiris y av. satélite sur.			
3. Calle venus poniente entre av. Osiris y av. satélite sur.			
4. Calle neptuno entre av. Osiris y av. satélite sur.			
5. Calle gama poniente entre av. Osiris y av. satélite sur.			
6. Calle asteroide entre av. Osiris y av. satélite sur.			
7. Calle mercurio poniente entre av. Osiris y av. satélite sur.			
8. Calle andrómada poniente entre av. Osiris y av. satélite sur.			
9. Calle venus poniente entre av. Osiris y av. satélite sur.			
10. Calle sol poniente entre av. Osiris y av. satélite sur.	1,225,44.00	19.00	1008.00
11. Calle Neptuno poniente entre av. Osiris y av. satélite sur.			
12. Calle gama poniente entre av. Osiris y av. satélite sur.			
13. Calle andrómada oriente entre av. Osiris y av. satélite sur.			
14. Calle Neptuno oriente entre av. Osiris y av. satélite sur.			
15. Calle sol oriente entre av. satélite y av. satélite sur.			
16. Calle venus oriente entre av. Osiris y av. satélite sur.			
17. Calle gama oriente entre av. Osiris y av. satélite sur.			
18. Calle mercurio poniente entre calle Osiris sur y av. satélite sur.			
19. Calle Andrómeda entre av. Osiris sur y av. satélite			



Municipio de Tulum

H. AYUNTAMIENTO DE TULUM
ADMINISTRACIÓN 2021-2024
DIRECCIÓN GENERAL DE SERVICIOS PÚBLICOS MUNICIPALES
DIRECCIÓN DE CALLES, PARQUES Y JARDINES.



<p>OTRAS CALLES.</p> <ol style="list-style-type: none"> 1. Camellón central de la av. Tulum entre calle acuario y calle palenque. 2. Camellón central de la av. Tulum entre calle acuario y av. satélite. 3. Camellón central de la av. Tulum entre av. satélite y av. coba. 4. Camellón central entre calle palenque y av. satélite (barredora). 5. Av. Osiris sur entre calle mercurio y av. Tulum (barredora). 6. Av. satélite sur (barredora). 7. Av. satélite norte (barredora). 8. Av. Tulum (barredora). 9. Av. Osiris sur (barredora). 10. Av. satélite sur (barredora). 11. Av. satélite norte (barredora). 12. Av. satélite norte (barredora). 13. Av. satélite sur (barredora). 14. Av. coba entre av. Tulum y av. ook-k'ot (barredora). 15. Av. Tulum entre av. satélite y av. coba (barredora). 16. Av. Tulum entre av. satélite y av. coba (barredora). 17. Av. coba entre av. Tulum y av. ook-k'ot (barredora). 18. Av. satélite sur (barredora). 19. Av. satélite norte (barredora). 20. Av. Kulkán entre av. Tulum y calle júpiter norte. 21. Av. Tulum entre calle palenque y av. satélite (barredora). 22. Av. Osiris entre calle mercurio y av. Tulum (barredora). 23. Av. satélite norte (barredora). 24. Av. satélite sur (barredora). 25. Av. Tulum entre av. satélite y av. coba (barredora). 26. Av. satélite norte (barredora). 27. Av. satélite sur (barredora). 28. Av. coba entre av. Tulum y av. ook-k'ot (barredora). 	<p>549,856.80</p>	<p>51.00</p>	<p>756.00</p>
---	--------------------------	---------------------	----------------------



Municipio de Tulum

H. AYUNTAMIENTO DE TULUM
ADMINISTRACIÓN 2021-2024
DIRECCIÓN GENERAL DE SERVICIOS PÚBLICOS MUNICIPALES
DIRECCIÓN DE CALLES, PARQUES Y JARDINES.



TULUM

29. Av. Kukulkán entre av. Tulum y av. ook-k'ot (barredora).			
30. Calle tun-k'ul entre calle júpiter norte y av. satélite norte.			
31. Calle alfa norte entre av. ook-k'ot y av. Tulum.			
32. Calle Neptuno poniente entre calle júpiter y calle alfa sur			
33. Camellón central de la av. Tulum entre calle acuario y calle palenque.			
34. Camellón central de la av. Tulum entre calle acuario y av. satélite.			
35. Camellón central de la av. Tulum entre av. satélite y av. coba.			
36. Av. Tulum entre calle palenque y av. satélite (barredora).			
37. Av. Osiris sur entre calle mercurio y av. Tulum (barredora).			
38. Av. satélite sur (barredora).			
39. Av. satélite norte (barredora).			
40. Av. Tulum entre av. satélite y av. coba (barredora).			
41. Av. coba entre av. Tulum y av. ook-k'ot (barredora).			
42. Av. satélite sur (barredora).			
43. Av. satélite norte (barredora).			
44. Av. Kukulkán entre av. Tulum y av. ook-k'ot (barredora).			
45. Av. ook-k'ot entre av. Kukulkán y av. satélite (barredora).			
46. Calle faisán entre av. Kukulkán y av. la selva.			
47. Camellón central de la av. Tulum entre calle acuario y av. satélite.			
48. Av. Tulum entre calle palenque y av. satélite (barredora).			
49. Av. Osiris sur entre calle mercurio y av. Tulum (barredora).			
50. Av. satélite sur (barredora).			
51. Av. satélite norte (barredora).			
TOTAL:	5,980,800.64	619.00	39,168.00




Municipio de Tulum

H. AYUNTAMIENTO DE TULUM
ADMINISTRACIÓN 2021-2024
DIRECCIÓN GENERAL DE SERVICIOS PÚBLICOS MUNICIPALES
DIRECCIÓN DE CALLES, PARQUES Y JARDINES.



TULUM


SÁBADO 01 DE JULIO




Parque del museo de la cultura maya.



Domo.



Parque dos aguas.



Cancha maya.



Municipio de Tulum

H. AYUNTAMIENTO DE TULUM
ADMINISTRACIÓN 2021-2024
DIRECCIÓN GENERAL DE SERVICIOS PÚBLICOS MUNICIPALES
DIRECCIÓN DE CALLES, PARQUES Y JARDINES.



DOMINGO 02 DE JULIO




Parque de la CROC.



Av. Tulum lateral derecho de la av.
Satélite norte a la acuario norte.



Av. Tulum lateral izquierdo de la av.
Satélite sur a la acuario sur (referencia del
subway al scotiabank).



Calle alfa sur entre av. Tulum, sol poniente
y acuario sur.




Municipio de Tulum

H. AYUNTAMIENTO DE TULUM
ADMINISTRACIÓN 2021-2024
DIRECCIÓN GENERAL DE SERVICIOS PÚBLICOS MUNICIPALES
DIRECCIÓN DE CALLES, PARQUES Y JARDINES.



LUNES 03 DE JULIO



Parque sac-be (rotario).



Parque de la tumbenkaa.



Av. Osiris entre av. Tulum y mercurio poniente.



Parque del fraccionamiento huracanes.




Municipio de Tulum

H. AYUNTAMIENTO DE TULUM
ADMINISTRACIÓN 2021-2024
DIRECCIÓN GENERAL DE SERVICIOS PÚBLICOS MUNICIPALES
DIRECCIÓN DE CALLES, PARQUES Y JARDINES.




LUNES 03 DE JULIO



Unidad deportiva.



Calle 4 oriente entre av. Satélite y Júpiter norte.



Calle Júpiter sur entre av. Tulum y av. Ook-k'ot (telesecundaria).



Camellón central de la av. Tulum entre calle Acuario y calle Palenque; otras calles.




Municipio de Tulum


H. AYUNTAMIENTO DE TULUM
ADMINISTRACIÓN 2021-2024
DIRECCIÓN GENERAL DE SERVICIOS PÚBLICOS MUNICIPALES
DIRECCIÓN DE CALLES, PARQUES Y JARDINES.



MARTES 04 DE JULIO



Parque del museo de la cultura maya.



Domo.



Parque dos aguas.



Cancha maya.




Municipio de Tulum


H. AYUNTAMIENTO DE TULUM
ADMINISTRACIÓN 2021-2024
DIRECCIÓN GENERAL DE SERVICIOS PÚBLICOS MUNICIPALES
DIRECCIÓN DE CALLES, PARQUES Y JARDINES.




MARTES 04 DE JULIO




Calles cortas alfa sur entre mercurio poniente y sol poniente, colindando con av. Osiris sur.



Calle Osiris norte entre av. Tulum y av. Ook-k'ot.



Calle andrómeda entre av. Satélite y Osiris sur; sector 4.



Calle sol poniente entre av. Osiris y av. Satélite sur; sector 4.




Municipio de Tulum


H. AYUNTAMIENTO DE TULUM
ADMINISTRACIÓN 2021-2024
DIRECCIÓN GENERAL DE SERVICIOS PÚBLICOS MUNICIPALES
DIRECCIÓN DE CALLES, PARQUES Y JARDINES.



MARTES 04 DE JULIO




Calle venus poniente entre av. Osiris y av. Satélite sur; sector 4.



Calle neptuno entre av. Osiris y av. Satélite sur; sector 4.



Calle gama poniente entre av. Osiris y av. Satélite sur; sector 04.



Camellón central de la av. Tulum entre calle acuario y av. Satélite; otras calles.




Municipio de Tulum

H. AYUNTAMIENTO DE TULUM
ADMINISTRACIÓN 2021-2024
DIRECCIÓN GENERAL DE SERVICIOS PÚBLICOS MUNICIPALES
DIRECCIÓN DE CALLES, PARQUES Y JARDINES.




MIÉRCOLES 05 DE JULIO



Parque del museo de la cultura maya.



Domo.



Parque dos aguas.



Cancha maya.




Municipio de Tulum


H. AYUNTAMIENTO DE TULUM
ADMINISTRACIÓN 2021-2024
DIRECCIÓN GENERAL DE SERVICIOS PÚBLICOS MUNICIPALES
DIRECCIÓN DE CALLES, PARQUES Y JARDINES.




MIÉRCOLES 05 DE JULIO




Calle omega sur entre calle sol poniente y calle luna poniente; sector 1.



Calle asteroide entre av. Osiris y av. Satélite sur; sector 4.



Calle mercurio poniente entre av. Osiris y av. Satélite sur; sector 4



Camellón central de la av. Tulum entre av. Satélite y av. Coba; otras calles




Municipio de Tulum


H. AYUNTAMIENTO DE TULUM
ADMINISTRACIÓN 2021-2024
DIRECCIÓN GENERAL DE SERVICIOS PÚBLICOS MUNICIPALES
DIRECCIÓN DE CALLES, PARQUES Y JARDINES.




JUEVES 06 DE JULIO




Parque de la CROC.



Av. Tulum lateral derecho de la av.
Satélite norte a la acuario norte.



Av. Tulum lateral izquierdo de la av.
Satélite sur a la acuario sur (referencia del
subway al scotiabank).



Calle alfa norte entre av. Tulum y
av. ook-k'ot.



Municipio de Tulum

H. AYUNTAMIENTO DE TULUM
ADMINISTRACIÓN 2021-2024
DIRECCIÓN GENERAL DE SERVICIOS PÚBLICOS MUNICIPALES
DIRECCIÓN DE CALLES, PARQUES Y JARDINES.



JUEVES 06 DE JULIO



Calle neptuno poniente entre calle júpiter y calle alfa sur; sector 1.



Calle polar poniente entre calle zacil-ha y av. Satélite norte; sector 2.



Calle sagitario poniente entre calle acuario y calle alfa norte; sector 2.



Calle 2 oriente entre calle acuario y calle alfa norte; sector 2.



Municipio de Tulum

H. AYUNTAMIENTO DE TULUM
ADMINISTRACIÓN 2021-2024
DIRECCIÓN GENERAL DE SERVICIOS PÚBLICOS MUNICIPALES
DIRECCIÓN DE CALLES, PARQUES Y JARDINES.




VIERNES 07 DE JULIO




Calle alfa sur entre av. Tulum, sol poniente
y acuario sur



Parque sac-be (rotario)



Parque de la tumbenkaa



Av. Osiris entre av. Tulum y mercurio
poniente




Municipio de Tulum

H. AYUNTAMIENTO DE TULUM
ADMINISTRACIÓN 2021-2024
DIRECCIÓN GENERAL DE SERVICIOS PÚBLICOS MUNICIPALES
DIRECCIÓN DE CALLES, PARQUES Y JARDINES.



VIERNES 07 DE JULIO




Parque del fraccionamiento huracanes.



Calle 2 oriente entre calle alfa y av.
Satélite norte; sector 3.



Calle sagitario poniente entre calle alfa y
av. Satélite norte; sector 3.



Calle polar poniente entre calle alfa y av.
Satélite norte; sector 3.



Municipio de Tulum

H. AYUNTAMIENTO DE TULUM
ADMINISTRACIÓN 2021-2024
DIRECCIÓN GENERAL DE SERVICIOS PÚBLICOS MUNICIPALES
DIRECCIÓN DE CALLES, PARQUES Y JARDINES.



SABÁDO 08 DE JULIO




Unidad deportiva



Calle 4 oriente entre av. Satélite norte y
júpiter norte



Calle júpiter sur entre av. Tulum y
av. Ook-k'ot (telesecundaria).



Calles cortas alfa sur entre mercurio
poniente y sol poniente, colindando con
av. Osiris sur.




Municipio de Tulum


H. AYUNTAMIENTO DE TULUM
ADMINISTRACIÓN 2021-2024
DIRECCIÓN GENERAL DE SERVICIOS PÚBLICOS MUNICIPALES
DIRECCIÓN DE CALLES, PARQUES Y JARDINES.




DOMINGO 09 DE JULIO



Parque del museo de la cultura maya.



Domo.



Parque dos aguas.



Cancha maya.




Municipio de Tulum


H. AYUNTAMIENTO DE TULUM
ADMINISTRACIÓN 2021-2024
DIRECCIÓN GENERAL DE SERVICIOS PÚBLICOS MUNICIPALES
DIRECCIÓN DE CALLES, PARQUES Y JARDINES.




LUNES 10 DE JULIO




Parque de la CROC.



Av. Tulum lateral derecho de la av.
Satélite norte a la acuario norte.



Av. Tulum lateral izquierdo de la av.
Satélite sur a la acuario sur (referencia del
subway al scotiabank).



Calle alfa norte entre av. Tulum y
av. ook-k'ot.



Municipio de Tulum

H. AYUNTAMIENTO DE TULUM
ADMINISTRACIÓN 2021-2024
DIRECCIÓN GENERAL DE SERVICIOS PÚBLICOS MUNICIPALES
DIRECCIÓN DE CALLES, PARQUES Y JARDINES.



LUNES 10 DE JULIO



Camellón central entre calle palenque y av. Satélite (barredora).



Av. Osiris sur entre calle mercurio y av. Tulum (barredora).



Av. Satélite sur (barredora).



Av. Satélite norte (barredora).



Municipio de Tulum

H. AYUNTAMIENTO DE TULUM
ADMINISTRACIÓN 2021-2024
DIRECCIÓN GENERAL DE SERVICIOS PÚBLICOS MUNICIPALES
DIRECCIÓN DE CALLES, PARQUES Y JARDINES.



MARTES 11 DE JULIO



Calle alfa sur entre av. Tulum, sol poniente y acuario sur.



Parque sac-be (rotario).



Parque de la tumbenkaa.



Calle andrómeda poniente entre av. Osiris y av. Satélite sur; sector 4.




Municipio de Tulum

H. AYUNTAMIENTO DE TULUM
ADMINISTRACIÓN 2021-2024
DIRECCIÓN GENERAL DE SERVICIOS PÚBLICOS MUNICIPALES
DIRECCIÓN DE CALLES, PARQUES Y JARDINES.



MARTES 11 DE JULIO



Calle venus poniente entre v. Osiris y av. Satélite sur; sector 4.



Calle sol poniente entre av. Osiris y av. Satélite sur; sector 4.



Calle neptuno poniente entre av. Osiris y av. Satélite sur; sector 4.



Calle gama poniente entre av. Osiris y av. Satélite sur; sector 4.



Municipio de Tulum

H. AYUNTAMIENTO DE TULUM
ADMINISTRACIÓN 2021-2024
DIRECCIÓN GENERAL DE SERVICIOS PÚBLICOS MUNICIPALES
DIRECCIÓN DE CALLES, PARQUES Y JARDINES.



MARTES 11 DE JULIO




Av. Tulum (barredora).



Av. Osiris sur (barredora).



Av. Satélite sur (barredora).



Av. Satélite norte (barredora).



Municipio de Tulum


H. AYUNTAMIENTO DE TULUM
ADMINISTRACIÓN 2021-2024
DIRECCIÓN GENERAL DE SERVICIOS PÚBLICOS MUNICIPALES
DIRECCIÓN DE CALLES, PARQUES Y JARDINES.




MIÉRCOLES 12 DE JULIO




Av. Osiris entre av. Tulum y mercurio
poniente.



Parque del fraccionamiento huracanes.



Unidad deportiva.



Calle 4 oriente entre av. satélite norte y
júpiter norte.



Municipio de Tulum

H. AYUNTAMIENTO DE TULUM
ADMINISTRACIÓN 2021-2024
DIRECCIÓN GENERAL DE SERVICIOS PÚBLICOS MUNICIPALES
DIRECCIÓN DE CALLES, PARQUES Y JARDINES.



TULUM


MIÉRCOLES 12 DE JULIO




Calle acuario norte entre av. Tulum y calle 2 poniente; sector 02.



Calle polar poniente entre calle acuario y av. Satélite norte; sector 02.



Calle sagitario poniente entre calle acuario y av. Satélite norte; sector 02.



Calle 2 poniente entre calle acuario y av. Satélite norte; sector 02.



Municipio de Tulum

H. AYUNTAMIENTO DE TULUM
ADMINISTRACIÓN 2021-2024
DIRECCIÓN GENERAL DE SERVICIOS PÚBLICOS MUNICIPALES
DIRECCIÓN DE CALLES, PARQUES Y JARDINES.



MIÉRCOLES 12 DE JULIO



Av. Satélite norte (barredora).



Av. Satélite sur (barredora).



Av. Coba entre av. Tulum y
av. ook-k'ot (barredora).



Av. Tulum entre av. Satélite y av. Coba
(barredora).



Municipio de Tulum

H. AYUNTAMIENTO DE TULUM
ADMINISTRACIÓN 2021-2024
DIRECCIÓN GENERAL DE SERVICIOS PÚBLICOS MUNICIPALES
DIRECCIÓN DE CALLES, PARQUES Y JARDINES.




JUEVES 13 DE JULIO




Parque del museo de la cultura maya.



Júpiter norte.



Calle júpiter sur entre av. Tulum y av. Ook-k'ot (telesecundaria)



Calles cortas alfa sur entre mercurio poniente y sol poniente, colindando con av. Osiris sur




Municipio de Tulum

H. AYUNTAMIENTO DE TULUM
ADMINISTRACIÓN 2021-2024
DIRECCIÓN GENERAL DE SERVICIOS PÚBLICOS MUNICIPALES
DIRECCIÓN DE CALLES, PARQUES Y JARDINES.




JUEVES 13 DE JULIO



Calle Osiris norte entre av. Tulum y
av. ook-k'ot.



Calle acuario sur entre calle mercurio y
calle luna poniente; sector 1.



Calle mercurio poniente entre calle
acuario y calle luna sur; sector 1.

TULUM




Municipio de Tulum

H. AYUNTAMIENTO DE TULUM
ADMINISTRACIÓN 2021-2024
DIRECCIÓN GENERAL DE SERVICIOS PÚBLICOS MUNICIPALES
DIRECCIÓN DE CALLES, PARQUES Y JARDINES.



JUEVES 13 DE JULIO



Av. Tulum entre av. Satélite y av. Coba
(barredora).



Av. Coba entre av. Tulum y av. Ook-k'ot
(barredora).



Av. Satélite sur (barredora).



Av. Satélite norte (barredora).



Municipio de Tulum


H. AYUNTAMIENTO DE TULUM
ADMINISTRACIÓN 2021-2024
DIRECCIÓN GENERAL DE SERVICIOS PÚBLICOS MUNICIPALES
DIRECCIÓN DE CALLES, PARQUES Y JARDINES.




VIERNES 14 DE JULIO



Domo.



Parque dos aguas.



Cancha maya.



Parque de la CROC.




Municipio de Tulum

H. AYUNTAMIENTO DE TULUM
ADMINISTRACIÓN 2021-2024
DIRECCIÓN GENERAL DE SERVICIOS PÚBLICOS MUNICIPALES
DIRECCIÓN DE CALLES, PARQUES Y JARDINES.



VIERNES 14 DE JULIO



Av. Tulum lateral derecho de la av. Satélite norte a la acuario norte.



Calle omega sur entre calle sol poniente y calle luna poniente; sector 1.



Calle neptuno poniente entre calle alfa y calle júpiter sur; sector 1.



Av. Kukulkán entre av. Tulum y calle júpiter norte; otras calles.




Municipio de Tulum


H. AYUNTAMIENTO DE TULUM
ADMINISTRACIÓN 2021-2024
DIRECCIÓN GENERAL DE SERVICIOS PÚBLICOS MUNICIPALES
DIRECCIÓN DE CALLES, PARQUES Y JARDINES.




SÁBADO 15 DE JULIO




Av. Tulum lateral izquierdo de la av. Satélite sur a la acuario sur (referencia del subway al scotiabank).



Calle alfa sur entre av. Tulum, sol poniente y acuario sur.



Parque sac-be (rotario).



Av. Osiris entre av. Tulum y mercurio poniente.



Municipio de Tulum


H. AYUNTAMIENTO DE TULUM
ADMINISTRACIÓN 2021-2024
DIRECCIÓN GENERAL DE SERVICIOS PÚBLICOS MUNICIPALES
DIRECCIÓN DE CALLES, PARQUES Y JARDINES.




DOMINGO 16 DE JULIO



Parque del museo de la cultura maya.



Domo.



Unidad deportiva



Calles cortas alfa sur entre mercurio poniente y sol poniente, colindando con av. Osiris sur.



Municipio de Tulum


H. AYUNTAMIENTO DE TULUM
ADMINISTRACIÓN 2021-2024
DIRECCIÓN GENERAL DE SERVICIOS PÚBLICOS MUNICIPALES
DIRECCIÓN DE CALLES, PARQUES Y JARDINES.




LUNES 17 DE JULIO



Parque dos aguas.



Cancha maya.



Parque de la CROC.



Av. Tulum lateral derecho de la
av. Satélite norte a la acuario norte.




Municipio de Tulum

H. AYUNTAMIENTO DE TULUM
ADMINISTRACIÓN 2021-2024
DIRECCIÓN GENERAL DE SERVICIOS PÚBLICOS MUNICIPALES
DIRECCIÓN DE CALLES, PARQUES Y JARDINES.



MARTES 18 DE JULIO



Av. Tulum lateral izquierdo de la av. Satélite sur a la acuario sur (referencia del subway al scotiabank).



Calle alfa norte entre av. Tulum y av. ook-k'ot



Calle alfa sur entre av. Tulum, sol poniente y acuario sur.



Calle polar poniente entre calle acuario norte y calle alfa norte; sector 2.



Municipio de Tulum

H. AYUNTAMIENTO DE TULUM
ADMINISTRACIÓN 2021-2024
DIRECCIÓN GENERAL DE SERVICIOS PÚBLICOS MUNICIPALES
DIRECCIÓN DE CALLES, PARQUES Y JARDINES.




MARTES 18 DE JULIO



Av. Tulum entre calle palenque y av. Satélite;(barredora).



Av. Osiris entre calle mercurio y av. Tulum; (barredora).



Av. Satélite sur; (barredora).



Av. Satélite norte; (barredora).




Municipio de Tulum


H. AYUNTAMIENTO DE TULUM
ADMINISTRACIÓN 2021-2024
DIRECCIÓN GENERAL DE SERVICIOS PÚBLICOS MUNICIPALES
DIRECCIÓN DE CALLES, PARQUES Y JARDINES.



MIÉRCOLES 19 DE JULIO




Parque sac-be (rotario).



Parque de la tumbenkaa.



Av. Osiris entre av. Tulum y mercurio
poniente.



Parque del fraccionamiento huracanes.



Municipio de Tulum

H. AYUNTAMIENTO DE TULUM
ADMINISTRACIÓN 2021-2024
DIRECCIÓN GENERAL DE SERVICIOS PÚBLICOS MUNICIPALES
DIRECCIÓN DE CALLES, PARQUES Y JARDINES.




MIÉRCOLES 19 DE JULIO



Unidad deportiva.



Calle 4 oriente entre av. Satélite norte y júpiter norte.



Calle sagitario poniente entre calle acuario norte y av. satélite norte; sector 2.



Av. Tulum entre av. Satélite y av. Coba (barredora).



Municipio de Tulum


H. AYUNTAMIENTO DE TULUM
ADMINISTRACIÓN 2021-2024
DIRECCIÓN GENERAL DE SERVICIOS PÚBLICOS MUNICIPALES
DIRECCIÓN DE CALLES, PARQUES Y JARDINES.



MIÉRCOLES 19 DE JULIO



Av. Satélite norte (barredora.)



Av. Satélite sur (barredora.)



Av. Coba entre av. Tulum y
av. ook-k'ot (barredora).



Av. Kukulkán entre av. Tulum y
av. ook-k'ot (barredora).



Municipio de Tulum

H. AYUNTAMIENTO DE TULUM
ADMINISTRACIÓN 2021-2024
DIRECCIÓN GENERAL DE SERVICIOS PÚBLICOS MUNICIPALES
DIRECCIÓN DE CALLES, PARQUES Y JARDINES.



JUEVES 20 DE JULIO




Parque del museo de la cultura maya.



Domo.



Parque dos aguas.



Calle júpiter sur entre av. Tulum y
av. Ook-k'ot (telesecundaria).




Municipio de Tulum

H. AYUNTAMIENTO DE TULUM
ADMINISTRACIÓN 2021-2024
DIRECCIÓN GENERAL DE SERVICIOS PÚBLICOS MUNICIPALES
DIRECCIÓN DE CALLES, PARQUES Y JARDINES.



TULUM


JUEVES 20 DE JULIO



Calles cortas alfa sur entre mercurio poniente y sol poniente, colindando con av. Osiris sur



Calle andrómeda oriente entre av. Osiris y av. Satélite sur; sector 4



Calle neptuno oriente entre av. Osiris y av. Satélite sur; sector 4.



Calle sol oriente entre av. Osiris y av. Satélite sur; sector 4.




Municipio de Tulum


H. AYUNTAMIENTO DE TULUM
ADMINISTRACIÓN 2021-2024
DIRECCIÓN GENERAL DE SERVICIOS PÚBLICOS MUNICIPALES
DIRECCIÓN DE CALLES, PARQUES Y JARDINES.



JUEVES 20 DE JULIO



Calle venus oriente entre av. Osiris y av. Satélite sur; sector 4



Calle gama oriente entre av. Osiris y av. Satélite sur; sector 4



Calle tun-k'ul entre calle júpiter norte y av. Satélite norte; otras calles.



Calle alfa norte entre av. ook-k'ot y av. Tulum norte; otras calles.



Municipio de Tulum


H. AYUNTAMIENTO DE TULUM
ADMINISTRACIÓN 2021-2024
DIRECCIÓN GENERAL DE SERVICIOS PÚBLICOS MUNICIPALES
DIRECCIÓN DE CALLES, PARQUES Y JARDINES.



VIERNES 21 DE JULIO




Cancha maya.



Parque de la CROC.



Av. Tulum lateral derecho de la av. satélite norte a la acuario norte.



Av. Tulum lateral izquierdo de la av. satélite sur a la acuario sur (referencia del subway al scotiabank).



Municipio de Tulum

H. AYUNTAMIENTO DE TULUM
ADMINISTRACIÓN 2021-2024
DIRECCIÓN GENERAL DE SERVICIOS PÚBLICOS MUNICIPALES
DIRECCIÓN DE CALLES, PARQUES Y JARDINES.



VIERNES 21 DE JULIO




calle alfa sur entre av. Tulum, sol poniente y acuario sur.



parque sac-be (rotario).



Parque de la tumbenkaa.



calle acuario sur entre calle mercurio y calle luna poniente; sector 1



Municipio de Tulum


H. AYUNTAMIENTO DE TULUM
ADMINISTRACIÓN 2021-2024
DIRECCIÓN GENERAL DE SERVICIOS PÚBLICOS MUNICIPALES
DIRECCIÓN DE CALLES, PARQUES Y JARDINES.



VIERNES 21 DE JULIO



calle luna sur entre calle mercurio y calle Ontario poniente; sector 1.



calle omega sur entre calle sol y calle luna poniente; sector 1.



calle luna poniente entre calle acuario sur y calle omega sur; sector 1



calle neptuno poniente entre calle júpiter y calle alfa sur; otras calles



Municipio de Tulum


H. AYUNTAMIENTO DE TULUM
ADMINISTRACIÓN 2021-2024
DIRECCIÓN GENERAL DE SERVICIOS PÚBLICOS MUNICIPALES
DIRECCIÓN DE CALLES, PARQUES Y JARDINES.



SÁBADO 22 DE JULIO



Av. Osiris entre av. Tulum y mercurio poniente.



Parque del fraccionamiento huracanes.



Unidad deportiva.



Calle júpiter sur entre av. Tulum y av. ook-k'ot (telesecundaria).



Municipio de Tulum


H. AYUNTAMIENTO DE TULUM
ADMINISTRACIÓN 2021-2024
DIRECCIÓN GENERAL DE SERVICIOS PÚBLICOS MUNICIPALES
DIRECCIÓN DE CALLES, PARQUES Y JARDINES.




SÁBADO 22 DE JULIO



Calles cortas alfa sur entre mercurio poniente y sol poniente, colindando con av. Osiris sur.



Camellón central de la av. Tulum entre calle acuario y calle palenque; otras calles.



Camellón central de la av. Tulum entre calle acuario y av. Satélite; otras calles



Camellón central de la av. Tulum entre av. Satélite y av. Coba; otras calles



Municipio de Tulum


H. AYUNTAMIENTO DE TULUM
ADMINISTRACIÓN 2021-2024
DIRECCIÓN GENERAL DE SERVICIOS PÚBLICOS MUNICIPALES
DIRECCIÓN DE CALLES, PARQUES Y JARDINES.



DOMINGO 23 DE JULIO



Parque del museo de la cultura maya



Domo



Parque dos aguas



Calle Osiris norte entre av. Tulum y
av. ook-k'ot



Municipio de Tulum

H. AYUNTAMIENTO DE TULUM
ADMINISTRACIÓN 2021-2024
DIRECCIÓN GENERAL DE SERVICIOS PÚBLICOS MUNICIPALES
DIRECCIÓN DE CALLES, PARQUES Y JARDINES.




LUNES 24 DE JULIO



Cancha maya.



Parque de la CROC.



Av. Tulum lateral derecho de la av.
Satélite norte a la acuario norte.



Av. Tulum lateral izquierdo de la av.
Satélite sur a la acuario sur (referencia del
subway al scotiabank).



Municipio de Tulum


H. AYUNTAMIENTO DE TULUM
ADMINISTRACIÓN 2021-2024
DIRECCIÓN GENERAL DE SERVICIOS PÚBLICOS MUNICIPALES
DIRECCIÓN DE CALLES, PARQUES Y JARDINES.




LUNES 24 DE JULIO



Calle alfa norte entre av. Tulum y
av. Ook-k'ot.



Calle mercurio poniente entre calle luna y
calle acuario sur; sector 1.



Calle acuario sur entre calle luna y calle
mercurio poniente; sector 1.



Calle mercurio poniente entre av.
Kukulkán y calle luna sur; sector 1.



Municipio de Tulum

H. AYUNTAMIENTO DE TULUM
ADMINISTRACIÓN 2021-2024
DIRECCIÓN GENERAL DE SERVICIOS PÚBLICOS MUNICIPALES
DIRECCIÓN DE CALLES, PARQUES Y JARDINES.



LUNES 24 DE JULIO



Av. Tulum de la calle palenque a la av. Satélite (barredora).



av. Osiris sur entre calle mercurio a la av. Tulum (barredora).



Av. Satélite sur (barredora).



Av. Satélite norte (barredora).



Municipio de Tulum


H. AYUNTAMIENTO DE TULUM
ADMINISTRACIÓN 2021-2024
DIRECCIÓN GENERAL DE SERVICIOS PÚBLICOS MUNICIPALES
DIRECCIÓN DE CALLES, PARQUES Y JARDINES.



MARTES 25 DE JULIO



Calle alfa sur entre av. Tulum, sol poniente y acuario sur.



Parque sac-be (rotario).



Parque de la tumbenkaa.



Av. Osiris entre av. Tulum y mercurio poniente.



Municipio de Tulum

H. AYUNTAMIENTO DE TULUM
ADMINISTRACIÓN 2021-2024
DIRECCIÓN GENERAL DE SERVICIOS PÚBLICOS MUNICIPALES
DIRECCIÓN DE CALLES, PARQUES Y JARDINES.



MARTES 25 DE JULIO



Av. Tulum entre av. Satélite y av. Coba
(barredora).



Av. Coba entre av. Tulum y av. Ook-k'ot
(barredora).



Av. Satélite sur (barredora).



Av. Satélite norte (barredora).



Municipio de Tulum


H. AYUNTAMIENTO DE TULUM
ADMINISTRACIÓN 2021-2024
DIRECCIÓN GENERAL DE SERVICIOS PÚBLICOS MUNICIPALES
DIRECCIÓN DE CALLES, PARQUES Y JARDINES.



MIÉRCOLES 26 DE JULIO



Parque del fraccionamiento huracanes.



Unidad deportiva.



Calle 4 oriente entre av. Satélite norte y
júpiter norte



Calle júpiter sur entre av. Tulum y
av. ook-k'ot (telesecundaria)




Municipio de Tulum


H. AYUNTAMIENTO DE TULUM
ADMINISTRACIÓN 2021-2024
DIRECCIÓN GENERAL DE SERVICIOS PÚBLICOS MUNICIPALES
DIRECCIÓN DE CALLES, PARQUES Y JARDINES.



MIÉRCOLES 26 DE JULIO



Calle omega sur entre calle sol poniente y calle luna poniente; sector 1.



Calle Plutón entre calle omega sur y calle alfa sur; sector 1.



Calle neptuno poniente entre calle júpiter y calle alfa sur; sector 1



Calle mercurio poniente entre av. Osiris sur y av. Satélite sur; sector 4



Municipio de Tulum

H. AYUNTAMIENTO DE TULUM
ADMINISTRACIÓN 2021-2024
DIRECCIÓN GENERAL DE SERVICIOS PÚBLICOS MUNICIPALES
DIRECCIÓN DE CALLES, PARQUES Y JARDINES.



JUEVES 27 DE JULIO



Parque del museo de la cultura maya.



Domo.



Parque dos aguas.



Calles cortas alfa sur entre mercurio poniente y sol poniente, colindando con av. Osiris sur.



Municipio de Tulum


H. AYUNTAMIENTO DE TULUM
ADMINISTRACIÓN 2021-2024
DIRECCIÓN GENERAL DE SERVICIOS PÚBLICOS MUNICIPALES
DIRECCIÓN DE CALLES, PARQUES Y JARDINES.




JUEVES 27 DE JULIO



Calle Osiris norte entre av. Tulum y
av. ook-k'ot.



Calle sagitario poniente entre calle
acuario y av. Satélite norte; sector 2.



Calle polar poniente entre calle acuario y
av. Satélite norte; sector 2.



Calle 2 poniente entre calle acuario norte
y av. Satélite norte; sector 3.



Municipio de Tulum

H. AYUNTAMIENTO DE TULUM
ADMINISTRACIÓN 2021-2024
DIRECCIÓN GENERAL DE SERVICIOS PÚBLICOS MUNICIPALES
DIRECCIÓN DE CALLES, PARQUES Y JARDINES.



JUEVES 27 DE JULIO



Av. Kukulkán entre av. Tulum y
av. ook-k'ot (barredora).



Av. Kukulkán entre av. Tulum y
av. ook-k'ot (barredora).



Av. ook-k'ot entre av. Kukulkán y
av. satélite (barredora).



Av. ook-k'ot entre av. Kukulkán y
av. satélite (barredora).



Municipio de Tulum

H. AYUNTAMIENTO DE TULUM
ADMINISTRACIÓN 2021-2024
DIRECCIÓN GENERAL DE SERVICIOS PÚBLICOS MUNICIPALES
DIRECCIÓN DE CALLES, PARQUES Y JARDINES.




VIERNES 28 DE JULIO




Cancha maya.



Parque de la CROC.



Av. Tulum lateral derecho de la av.
Satélite norte a la acuario norte.



Calle faisán entre av. Kukulcán y av. La
selva; otras calles.



Municipio de Tulum

H. AYUNTAMIENTO DE TULUM
ADMINISTRACIÓN 2021-2024
DIRECCIÓN GENERAL DE SERVICIOS PÚBLICOS MUNICIPALES
DIRECCIÓN DE CALLES, PARQUES Y JARDINES.




SÁBADO 29 DE JULIO



Av. Tulum lateral izquierdo de la av. Satélite sur a la acuario sur (referencia del subway al scotiabank).



Calle alfa norte entre av. Tulum y av. ook-k'ot



Calle alfa sur entre av. Tulum, sol poniente y acuario sur.



Parque sac-be (rotario).



Municipio de Tulum

H. AYUNTAMIENTO DE TULUM
ADMINISTRACIÓN 2021-2024
DIRECCIÓN GENERAL DE SERVICIOS PÚBLICOS MUNICIPALES
DIRECCIÓN DE CALLES, PARQUES Y JARDINES.




SÁBADO 29 DE JULIO



Parque de la tumbenkaa.



Calle omega sur entre calle sol y calle luna poniente; sector 1



Calle neptuno poniente entre calle alfa y calle júpiter sur; sector 1.



Calle luna poniente entre calle acuario y calle omega sur, sector 1.




Municipio de Tulum

H. AYUNTAMIENTO DE TULUM
ADMINISTRACIÓN 2021-2024
DIRECCIÓN GENERAL DE SERVICIOS PÚBLICOS MUNICIPALES
DIRECCIÓN DE CALLES, PARQUES Y JARDINES.



TULUM

DOMINGO 30 DE JULIO



Av. Osiris entre av. Tulum y mercurio poniente.



Unidad deportiva.



Calle júpiter sur entre av. Tulum y av. Ook-k'ot (telesecundaria).



Calles cortas alfa sur entre mercurio poniente y sol poniente, colindando con av. Osiris sur.



Municipio de Tulum

H. AYUNTAMIENTO DE TULUM
ADMINISTRACIÓN 2021-2024
DIRECCIÓN GENERAL DE SERVICIOS PÚBLICOS MUNICIPALES
DIRECCIÓN DE CALLES, PARQUES Y JARDINES.



LUNES 31 DE JULIO




Parque del museo de la cultura maya.



Domo.



Parque dos aguas.



Calle Osiris norte entre av. Tulum y
av. ook-k'ot.



Municipio de Tulum

H. AYUNTAMIENTO DE TULUM
ADMINISTRACIÓN 2021-2024
DIRECCIÓN GENERAL DE SERVICIOS PÚBLICOS MUNICIPALES
DIRECCIÓN DE CALLES, PARQUES Y JARDINES.



LUNES 31 DE JULIO



Calle omega sur entre calle sol poniente y calle luna poniente, sector 1.



Calle neptuno poniente entre calle júpiter y calle alfa sur; sector 1.



Calle andrómeda entre av. Osiris sur y av. Satélite sur; sector 4



Camellón central de la av. Tulum entre calle acuario y av. Satélite, otras calles



Municipio de Tulum


H. AYUNTAMIENTO DE TULUM
ADMINISTRACIÓN 2021-2024
DIRECCIÓN GENERAL DE SERVICIOS PÚBLICOS MUNICIPALES
DIRECCIÓN DE CALLES, PARQUES Y JARDINES.



LUNES 31 DE JULIO




Av. Tulum entre calle palenque y av. Satélite (barredora).



Av. Osiris sur entre calle mercurio y av. Tulum (barredora).



Av. Satélite sur (barredora).



Av. Satélite norte (barredora).



Municipio de Tulum

H. AYUNTAMIENTO DE TULUM
ADMINISTRACIÓN 2021-2024
DIRECCIÓN GENERAL DE SERVICIOS PÚBLICOS MUNICIPALES
DIRECCIÓN DE CALLES, PARQUES Y JARDINES.



TULUM

“REPORTE DEL MES AGOSTO”

TULUM



Municipio de Tulum

H. AYUNTAMIENTO DE TULUM
ADMINISTRACIÓN 2021-2024
DIRECCIÓN GENERAL DE SERVICIOS PÚBLICOS MUNICIPALES
DIRECCIÓN DE CALLES, PARQUES Y JARDINES.



ACTIVIDADES DE BARRIDO			
MES DE AGOSTO DEL 2023			
DIRECCIÓN	TOTAL, DE M2 BARRIDO POR DÍA	NO. DE SERVICIOS	BASURA GENERADA EN KILOS
Parque del museo de la cultura maya.	92,008.00	31.00	1,488.00
Domo.	92,008.00	31.00	1,488.00
Parque dos aguas.	92,008.00	31.00	1,488.00
Cancha maya.	131,362.50	31.00	1,860.00
Parque de la CROC.	59,466.00	31.00	1,488.00
Av. Tulum lateral derecho de la av. satélite norte a la acuario norte.	348,285.00	31.00	3,720.00
Av. Tulum lateral izquierdo de la av. satélite sur a la acuario sur (referencia del subway al scotiabank).	348,285.00	31.00	5,580.00
Calle alfa norte entre av. Tulum y av. ook-k'ot.	67,033.20	13.00	816.00
Calle alfa sur entre av. Tulum, sol poniente y acuario sur.	239,940.00	31.00	1,848.00
Parque sac-be (rotario).	40,194.29	29.00	1,440.00
Parque de la tumbenkaa.	64,957.20	21.00	1,392.00
Av. Osiris entre av. Tulum y mercurio poniente.	116,994.00	31.00	1,488.00
Parque del fraccionamiento huracanes.	141,137.20	23.00	1,332.00
Parque del fraccionamiento villas Tulum.	1,057.60	4.00	48.00
Unidad deportiva.	1,738,275.00	31.00	4,464.00
Calle 4 oriente entre av. satélite y júpiter norte.	199,911.36	24.00	1,488.00
Calle júpiter norte entre av. Tulum y av. ook-k'ot (altura el cárcamo).	20,352.00	4.00	228.00
Calle júpiter sur entre av. Tulum y av. ook-k'ot (telesecundaria.)	147,552.00	29.00	1,392.00
Calles cortas alfa sur entre mercurio poniente y sol poniente, colindando con av. Osiris sur.	1,004,377.32	31.00	1,860.00



Municipio de Tulum

H. AYUNTAMIENTO DE TULUM
ADMINISTRACIÓN 2021-2024
DIRECCIÓN GENERAL DE SERVICIOS PÚBLICOS MUNICIPALES
DIRECCIÓN DE CALLES, PARQUES Y JARDINES.



TULUM

Calle Osiris norte entre av. Tulum y av. ook-k'ot.	114,036.00	17.00	960.00
Av. satélite norte.	9,689.76	2.00	132.00
Av. satélite sur.	9,435.92	2.00	132.00
SECTORNO. NO.01			
1. Calle omega sur entre calle sol poniente y calle luna poniente.			
2. Calle Neptuno poniente entre calle júpiter y calle alfa sur.			
3. Calle acuario sur entre calle mercurio y calle luna poniente.			
4. Calle mercurio poniente entre calle acuario y calle luna sur.			
5. Calle acuario poniente entre calle luna sur y calle palenque.			
6. Calle omega sur entre calle sol poniente y calle luna poniente.			
7. Calle Neptuno poniente entre calle alfa y calle júpiter sur.			
8. Calle acuario sur entre calle mercurio y calle luna poniente.			
9. Calle luna sur entre calle mercurio y calle Ontario poniente.	83,052.00	22.00	1,068.00
10. Calle omega sur entre calle sol y calle luna poniente.			
11. Calle luna poniente entre calle acuario sur y calle omega sur.			
12. Calle mercurio poniente entre calle luna y calle acuario sur.			
13. Calle acuario sur entre calle luna y calle mercurio poniente.			
14. Calle mercurio poniente entre av. Kukulcán y calle luna sur.			
15. Calle sur entre calle sol poniente y calle luna poniente.			
16. Calle Plutón entre calle omega sur y calle alfa sur.			
17. Calle Neptuno poniente entre calle júpiter y calle alfa sur.			



Municipio de Tulum

H. AYUNTAMIENTO DE TULUM
ADMINISTRACIÓN 2021-2024
DIRECCIÓN GENERAL DE SERVICIOS PÚBLICOS MUNICIPALES
DIRECCIÓN DE CALLES, PARQUES Y JARDINES.



<p>18. Calle omega sur entre calle sol y calle luna poniente. 19. Calle Neptuno poniente entre calle alfa y calle júpiter sur. 20. Calle luna poniente entre calle acuario y calle omega sur. 21. Calle omega sur entre calle sol poniente y calle luna poniente. 22. Calle Neptuno poniente entre calle júpiter y calle alfa sur.</p>			
<p>SECTOR NO. 02</p> <p>1. Calle polar poniente entre av. satélite y calle acuario norte. 2. Calle sagitario poniente entre av. satélite y calle acuario norte. 3. Calle 2 poniente entre av. satélite y calle acuario norte. 4. Calle polar poniente entre calle acuario y av. satélite norte. 5. Calle sagitario poniente entre calle acuario y av. satélite norte. 6. Calle acuario norte entre av. Tulum y calle 2 poniente. 7. Calle polar poniente entre calle acuario y calle alfa norte. 8. Calle sagitario poniente entre calle acuario norte y av. satélite norte. 9. Calle sagitario poniente entre calle acuario y av. satélite norte. 10. Calle polar poniente entre calle acuario y av. satélite norte.</p>	<p>130,428.00</p>	<p>10.00</p>	<p>708.00</p>
<p>SECTOR NO. 03</p> <p>1. Calle 2 oriente entre calle alfa y av. satélite norte. 2. Calle sagitario poniente entre calle alfa y av. Satélite norte. 3. Calle polar poniente entre calle alfa y av. Satélite norte. 4. Calle 2 poniente entre calle acuario norte y av. satélite norte.</p>	<p>11,064.00</p>	<p>4.00</p>	<p>60.00</p>



Municipio de Tulum

H. AYUNTAMIENTO DE TULUM
ADMINISTRACIÓN 2021-2024
DIRECCIÓN GENERAL DE SERVICIOS PÚBLICOS MUNICIPALES
DIRECCIÓN DE CALLES, PARQUES Y JARDINES.



TULUM

<p>SECTOR NO. 04</p> <ol style="list-style-type: none">1. Calle neptuno oriente entre av. Osiris y av. satélite sur.2. Calle gama oriente entre av. Osiris y av. satélite sur.3. Calle asteroide oriente entre av. Osiris y av. satélite sur.4. Calle gama oriente entre av. osiris y av. satélite sur.5. Calle andrómeda oriente entre calle osiris y av. satélite sur.6. Calle sol entre osiris y av. satélite sur.7. Calle neptuno oriente entre sur y av. satélite sur.8. Calle andrómeda oriente entre av. osiris y av. satélite sur.9. Calle neptuno oriente entre av. osiris y av. satélite sur.10. Calle sol oriente entre av. satélite y av. satélite sur.11. Calle venus oriente entre av. osiris y av. satélite sur.12. Calle gama oriente entre av. osiris y av. satélite sur.13. Calle mercurio poniente entre calle osiris sur y av. satélite sur.14. Calle andrómeda entre av. osiris sur y av. satélite sur.	197,616.00	14.00	1,224.00
<p>OTRAS CALLES.</p> <ol style="list-style-type: none">1. Camellón central de la av. Tulum entre calle acuario y calle palenque.2. Camellón central de la av. Tulum entre calle acuario y av. satélite.3. Camellón central de la av. Tulum entre av. satélite y av. coba.4. Camellón central entre calle palenque y av. satélite (barredora).5. Av. Osiris sur entre calle mercurio y av. Tulum (barredora).6. Av. satélite sur (barredora).	811,652.00	51.00	1,500.00



Municipio de Tulum

H. AYUNTAMIENTO DE TULUM
ADMINISTRACIÓN 2021-2024
DIRECCIÓN GENERAL DE SERVICIOS PÚBLICOS MUNICIPALES
DIRECCIÓN DE CALLES, PARQUES Y JARDINES.



TULUM

<ol style="list-style-type: none">7. Av. satélite norte (barredora).8. Av. Tulum (barredora).9. Av. Osiris sur (barredora).10. Av. satélite sur (barredora).11. Av. satélite norte (barredora).12. Av. satélite norte (barredora).13. Av. satélite sur (barredora).14. Av. coba entre av. Tulum y av. ook-k'ot (barredora).15. Av. Tulum entre av. satélite y av. coba (barredora).16. Av. Tulum entre av. satélite y av. coba (barredora).17. Av. coba entre av. Tulum y av. ook-k'ot (barredora).18. Av. satélite sur (barredora).19. Av. satélite norte (barredora).20. Av. Kukulcán entre av. Tulum y calle júpiter norte.21. Av. Tulum entre calle palenque y av. satélite (barredora).22. Av. Osiris entre calle mercurio y av. Tulum (barredora).23. Av. satélite norte (barredora).24. Av. satélite sur (barredora).25. Av. Tulum entre av. satélite y av. coba (barredora).26. Av. satélite norte (barredora).27. Av. satélite sur (barredora).28. Av. coba entre av. Tulum y av. ook-k'ot (barredora).29. Av. Kukulcán entre av. Tulum y av. ook-k'ot (barredora).30. Calle tun-k'ul entre calle júpiter norte y av. satélite norte.31. Calle alfa norte entre av. ook-k'ot y av. Tulum32. Calle Neptuno poniente entre calle júpiter y calle alfa sur33. Camellón central de la av. Tulum entre calle acuario y calle palenque.			
--	--	--	--



Municipio de Tulum

H. AYUNTAMIENTO DE TULUM
ADMINISTRACIÓN 2021-2024
DIRECCIÓN GENERAL DE SERVICIOS PÚBLICOS MUNICIPALES
DIRECCIÓN DE CALLES, PARQUES Y JARDINES.



TULUM

<p>34. Camellón central de la av. Tulum entre calle acuario y av. satélite.</p> <p>35. Camellón central de la av. Tulum entre av. satélite y av. coba.</p> <p>36. Av. Tulum entre calle palenque y av. satélite (barredora).</p> <p>37. Av. Osiris sur entre calle mercurio y av. Tulum (barredora).</p> <p>38. Av. satélite sur (barredora).</p> <p>39. Av. satélite norte (barredora).</p> <p>40. Av. Tulum entre av. satélite y av. coba (barredora).</p> <p>41. Av. coba entre av. Tulum y av. ook-k'ot (barredora).</p> <p>42. Av. satélite sur (barredora).</p> <p>43. Av. satélite norte (barredora).</p> <p>44. Av. Kukulkán entre av. Tulum y av. ook-k'ot (barredora).</p> <p>45. Av. ook-k'ot entre av. Kukulkán y av. satélite (barredora).</p> <p>46. Calle faisán entre av. Kukulkán y av. la selva.</p> <p>47. Camellón central de la av. Tulum entre calle acuario y av. satélite.</p> <p>48. Av. Tulum entre calle palenque y av. satélite (barredora).</p> <p>49. Av. Osiris sur entre calle mercurio y av. Tulum (barredora).</p> <p>50. Av. satélite sur (barredora).</p> <p>51. Av. satélite norte (barredora).</p>			
TOTAL	6,312,177.35	610.00	40,692.00



Municipio de Tulum

H. AYUNTAMIENTO DE TULUM
ADMINISTRACIÓN 2021-2024
DIRECCIÓN GENERAL DE SERVICIOS PÚBLICOS MUNICIPALES
DIRECCIÓN DE CALLES, PARQUES Y JARDINES.



MIÉRCOLES 01 DE AGOSTO




Av. Osiris entre av. Tulum y mercurio poniente.



Parque del fraccionamiento huracanes.



Calle polar poniente entre av. Satélite y calle acuario norte; sector 2.



Calle sagitario poniente entre av. Satélite y calle acuario norte; sector 2.




Municipio de Tulum

H. AYUNTAMIENTO DE TULUM
ADMINISTRACIÓN 2021-2024
DIRECCIÓN GENERAL DE SERVICIOS PÚBLICOS MUNICIPALES
DIRECCIÓN DE CALLES, PARQUES Y JARDINES.



TULUM


MIÉRCOLES 02 DE AGOSTO




Calle 2 poniente entre av. satélite y calle acuario norte; sector 2.



Calle neptuno oriente entre av. osiris y av. satélite sur; sector 4.



Calle gama oriente entre av. osiris y av. satélite sur; sector 4.



Calle asteroide oriente entre av. osiris y av. satélite sur; sector 4.



Municipio de Tulum

H. AYUNTAMIENTO DE TULUM
ADMINISTRACIÓN 2021-2024
DIRECCIÓN GENERAL DE SERVICIOS PÚBLICOS MUNICIPALES
DIRECCIÓN DE CALLES, PARQUES Y JARDINES.



MIÉRCOLES 02 DE AGOSTO




Av. Tulum entre av. satélite y av. coba
(barredora).



Av. coba entre av. Tulum y av. ook-k'ot
(barredora).



Av. Satélite sur (barredora).



Av. Satélite norte (barredora).



Municipio de Tulum

H. AYUNTAMIENTO DE TULUM
ADMINISTRACIÓN 2021-2024
DIRECCIÓN GENERAL DE SERVICIOS PÚBLICOS MUNICIPALES
DIRECCIÓN DE CALLES, PARQUES Y JARDINES.




JUEVES 03 DE AGOSTO



Calle alfa sur entre av. Tulum, sol poniente y acuario sur.



Parque rotario (sac-be).



Parque de la tumbenkaa.



Av. Osiris entre av. Tulum y mercurio poniente.




Municipio de Tulum

H. AYUNTAMIENTO DE TULUM
ADMINISTRACIÓN 2021-2024
DIRECCIÓN GENERAL DE SERVICIOS PÚBLICOS MUNICIPALES
DIRECCIÓN DE CALLES, PARQUES Y JARDINES.



TULUM

JUEVES 03 DE AGOSTO



Parque del fraccionamiento huracanes.



Unidad deportiva.



Parque de la colonia la veleta.



Av. Tulum entre calle acuario y calle palenque.



Municipio de Tulum

H. AYUNTAMIENTO DE TULUM
ADMINISTRACIÓN 2021-2024
DIRECCIÓN GENERAL DE SERVICIOS PÚBLICOS MUNICIPALES
DIRECCIÓN DE CALLES, PARQUES Y JARDINES.



JUEVES 03 DE AGOSTO



Av. Kukulcán entre av. Tulum y
av. ook-k'ot (barredera).



Av. Kukulcán entre av. Tulum y
av. ook-k'ot (barredera).



Av. Ook-k'ot entre av. Kukulcán y
av. Satélite (barredora).



Av. Ook-k'ot entre av. Kukulcán y
av. satélite (barredora).




Municipio de Tulum

H. AYUNTAMIENTO DE TULUM
ADMINISTRACIÓN 2021-2024
DIRECCIÓN GENERAL DE SERVICIOS PÚBLICOS MUNICIPALES
DIRECCIÓN DE CALLES, PARQUES Y JARDINES.




VIERNES 04 DE AGOSTO



Calle 4 oriente entre av. satélite y júpiter norte.



Calle júpiter sur entre av. Tulum y av. ook-k'ot (telesecundaria).



Calles cortas alfa sur entre mercurio poniente y sol poniente, colindando con av. osiris sur.



Calle Osiris norte entre av. Tulum y av. ook-k'ot.



Municipio de Tulum

H. AYUNTAMIENTO DE TULUM
ADMINISTRACIÓN 2021-2024
DIRECCIÓN GENERAL DE SERVICIOS PÚBLICOS MUNICIPALES
DIRECCIÓN DE CALLES, PARQUES Y JARDINES.



VIERNES 04 DE AGOSTO




Calle omega sur entre calle sol poniente y calle luna poniente; sector no. 01.



Calle Neptuno poniente entre calle júpiter y calle alfa norte; sector no. 01.



Camellón central de la av. Tulum entre calle acuario y av. satélite; otras calles.





Municipio de Tulum

H. AYUNTAMIENTO DE TULUM
ADMINISTRACIÓN 2021-2024
DIRECCIÓN GENERAL DE SERVICIOS PÚBLICOS MUNICIPALES
DIRECCIÓN DE CALLES, PARQUES Y JARDINES.




SÁBADO 05 DE AGOSTO



Parque del museo de la cultura maya.



Domo.



Parque dos aguas.



Cancha maya.



Municipio de Tulum

H. AYUNTAMIENTO DE TULUM
ADMINISTRACIÓN 2021-2024
DIRECCIÓN GENERAL DE SERVICIOS PÚBLICOS MUNICIPALES
DIRECCIÓN DE CALLES, PARQUES Y JARDINES.




SÁBADO 05 DE AGOSTO



Parque de la CROC.



Av. Tulum lateral derecho de la av. satélite norte a la acuario norte.



Av. Tulum lateral izquierdo de la av. satélite sur a la acuario sur (referencia subway al scotiabank).



Fraccionamiento guerra de castas; otras calles.



Municipio de Tulum

H. AYUNTAMIENTO DE TULUM
ADMINISTRACIÓN 2021-2024
DIRECCIÓN GENERAL DE SERVICIOS PÚBLICOS MUNICIPALES
DIRECCIÓN DE CALLES, PARQUES Y JARDINES.



TULUM

DOMINGO 06 DE AGOSTO




Parque del museo de la cultura maya.



Domo



Calle alfa sur entre av. Tulum, calle sol poniente y calle acuario sur.



Av. Osiris entre av. Tulum y mercurio poniente.




Municipio de Tulum

H. AYUNTAMIENTO DE TULUM
ADMINISTRACIÓN 2021-2024
DIRECCIÓN GENERAL DE SERVICIOS PÚBLICOS MUNICIPALES
DIRECCIÓN DE CALLES, PARQUES Y JARDINES.



TULUM


LUNES 07 DE AGOSTO



Parque dos aguas.



Cancha maya.



Parque de la CROC.



Av. Tulum lateral derecho de la av.
satélite norte a la acuario norte.



Municipio de Tulum

H. AYUNTAMIENTO DE TULUM
ADMINISTRACIÓN 2021-2024
DIRECCIÓN GENERAL DE SERVICIOS PÚBLICOS MUNICIPALES
DIRECCIÓN DE CALLES, PARQUES Y JARDINES.



LUNES 07 DE AGOSTO



Av. Tulum lateral izquierda de la av. satélite sur a la acuario sur (referencia del subway y al scotiabank).



Calle luna sur entre av. Tulum y calle Ontario.



Camellón central de la av. Tulum entre acuario y av. satélite; otras calles.



Colonia xul-kaa; otras calles.



Municipio de Tulum

H. AYUNTAMIENTO DE TULUM
ADMINISTRACIÓN 2021-2024
DIRECCIÓN GENERAL DE SERVICIOS PÚBLICOS MUNICIPALES
DIRECCIÓN DE CALLES, PARQUES Y JARDINES.



LUNES 07 DE AGOSTO



Av. Tulum entre calle palenque y av. satélite (barredora).



Av. Osiris sur entre calle mercurio y av. Tulum (barredora).



Av. satélite norte (barredora).



Av. satélite sur (barredora).



Municipio de Tulum


H. AYUNTAMIENTO DE TULUM
ADMINISTRACIÓN 2021-2024
DIRECCIÓN GENERAL DE SERVICIOS PÚBLICOS MUNICIPALES
DIRECCIÓN DE CALLES, PARQUES Y JARDINES.



MARTES 08 DE AGOSTO




Parque del museo de la cultura maya.



Parque sac-be (rotario).



Parque de la tumbenkaa.



Parque del fraccionamiento huracanes.



Municipio de Tulum


H. AYUNTAMIENTO DE TULUM
ADMINISTRACIÓN 2021-2024
DIRECCIÓN GENERAL DE SERVICIOS PÚBLICOS MUNICIPALES
DIRECCIÓN DE CALLES, PARQUES Y JARDINES.



MARTES 08 DE AGOSTO




Calle gama oriente entre av. Osiris y
av. satélite sur; sector no. 04.



Calle andrómeda oriente entre av. osiris
y av. satélite sur; sector no. 04.



Calle sol oriente entre av. Osiris y
av. satélite sur; sector no. 04.



Calle Neptuno oriente entre av. Osiris y
av. satélite sur; sector no. 04.



Municipio de Tulum

H. AYUNTAMIENTO DE TULUM
ADMINISTRACIÓN 2021-2024
DIRECCIÓN GENERAL DE SERVICIOS PÚBLICOS MUNICIPALES
DIRECCIÓN DE CALLES, PARQUES Y JARDINES.



MIÉRCOLES 09 DE AGOSTO




Domo.



Parques dos aguas.



Cancha maya.



Parque de la CROC.



Municipio de Tulum

H. AYUNTAMIENTO DE TULUM
ADMINISTRACIÓN 2021-2024
DIRECCIÓN GENERAL DE SERVICIOS PÚBLICOS MUNICIPALES
DIRECCIÓN DE CALLES, PARQUES Y JARDINES.




MIÉRCOLES 09 DE AGOSTO



Calle polar poniente entre calle acuario y av. satélite norte; sector no. 02.



Calle sagitario poniente entre calle acuario y av. satélite norte; sector no. 02.



Calle acuario norte entre av. Tulum y calle 2 poniente; sector no. 02.



Camellón central de la av. Tulum entre calle acuario y calle palenque, otras calles.



Municipio de Tulum

H. AYUNTAMIENTO DE TULUM
ADMINISTRACIÓN 2021-2024
DIRECCIÓN GENERAL DE SERVICIOS PÚBLICOS MUNICIPALES
DIRECCIÓN DE CALLES, PARQUES Y JARDINES.



MIÉRCOLES 09 DE AGOSTO



Av. Kukulkán entre av. Tulum y
av. ook-k'ot (barredora).



Av. Kukulkán entre av. Tulum y
av. ook-k'ot (barredora).



Av. ook-k'ot entre av. Kukulkán y
av. satélite (barredora).



Av. ook-k'ot entre av. Kukulkán y
av. satélite (barredora).



Municipio de Tulum

H. AYUNTAMIENTO DE TULUM
ADMINISTRACIÓN 2021-2024
DIRECCIÓN GENERAL DE SERVICIOS PÚBLICOS MUNICIPALES
DIRECCIÓN DE CALLES, PARQUES Y JARDINES.



JUEVES 10 DE AGOSTO




Parque del museo de la cultura maya.



Parque sac-be (rotario).



Parque de la tumbenkaa.



Parque del fraccionamiento huracanes.



Municipio de Tulum

H. AYUNTAMIENTO DE TULUM
ADMINISTRACIÓN 2021-2024
DIRECCIÓN GENERAL DE SERVICIOS PÚBLICOS MUNICIPALES
DIRECCIÓN DE CALLES, PARQUES Y JARDINES.



JUEVES 10 DE AGOSTO




Calles cortas alfa sur entre mercurio poniente y sol poniente, colindando con av. Osiris sur.



Av. satélite norte.



Av. satélite sur.



Calle faisán entre av. Kukulcán y av. selva (otras calles).



Municipio de Tulum

H. AYUNTAMIENTO DE TULUM
ADMINISTRACIÓN 2021-2024
DIRECCIÓN GENERAL DE SERVICIOS PÚBLICOS MUNICIPALES
DIRECCIÓN DE CALLES, PARQUES Y JARDINES.



JUEVES 10 DE AGOSTO



Av. Osiris entre av. Tulum y calle mercurio
(barredora).



Av. satélite norte (barredora).



Av. satélite sur (barredora).



Av. coba entre av. Tulum y av. ook-k'ot
(barredora).



Municipio de Tulum


H. AYUNTAMIENTO DE TULUM
ADMINISTRACIÓN 2021-2024
DIRECCIÓN GENERAL DE SERVICIOS PÚBLICOS MUNICIPALES
DIRECCIÓN DE CALLES, PARQUES Y JARDINES.



VIERNES 11 DE AGOSTO




Domo.



Parque dos aguas.



Cancha maya.



Parque de la CROC.



Municipio de Tulum

H. AYUNTAMIENTO DE TULUM
ADMINISTRACIÓN 2021-2024
DIRECCIÓN GENERAL DE SERVICIOS PÚBLICOS MUNICIPALES
DIRECCIÓN DE CALLES, PARQUES Y JARDINES.



TULUM


VIERNES 11 DE AGOSTO



Unidad deportiva.



Calles Osiris norte entre av. Tulum y av. ook-k'ot.



Camellón central de la av. Tulum entre calle acuario y av. satélite; otras calles.



Av. coba lado sur entre av. Tulum y zona costera; otras calles.



Municipio de Tulum

H. AYUNTAMIENTO DE TULUM
ADMINISTRACIÓN 2021-2024
DIRECCIÓN GENERAL DE SERVICIOS PÚBLICOS MUNICIPALES
DIRECCIÓN DE CALLES, PARQUES Y JARDINES.



TULUM

SÁBADO 12 DE AGOSTO



Parque del museo de la cultura maya.



Parque sac-be (rotario).



Av. Tulum lateral derecho de la av. satélite norte a la acuario norte.



Av. Tulum lateral izquierdo de la av. satélite sur a la acuario (referencia del subway al scotiabank).




Municipio de Tulum

H. AYUNTAMIENTO DE TULUM
ADMINISTRACIÓN 2021-2024
DIRECCIÓN GENERAL DE SERVICIOS PÚBLICOS MUNICIPALES
DIRECCIÓN DE CALLES, PARQUES Y JARDINES.



SÁBADO 12 DE AGOSTO




Parque del Fraccionamiento huracanes.



Calle júpiter norte entre av. Tulum y
av. ook-k'ot (altura el cárcamo).



Calle omega sur entre calle sol poniente y
calle luna poniente; sector no. 01.



Calle Neptuno poniente entre calle júpiter
sur y calle alfa; sector no. 01.



Municipio de Tulum


H. AYUNTAMIENTO DE TULUM
ADMINISTRACIÓN 2021-2024
DIRECCIÓN GENERAL DE SERVICIOS PÚBLICOS MUNICIPALES
DIRECCIÓN DE CALLES, PARQUES Y JARDINES.




DOMINGO 13 DE AGOSTO




Domo.



Parque dos aguas.



Cancha maya.



Parque de la CROC.



Municipio de Tulum

H. AYUNTAMIENTO DE TULUM
ADMINISTRACIÓN 2021-2024
DIRECCIÓN GENERAL DE SERVICIOS PÚBLICOS MUNICIPALES
DIRECCIÓN DE CALLES, PARQUES Y JARDINES.



LUNES 14 DE AGOSTO




Parque de la cultura maya.



Calle alfa sur entre av. Tulum, sol poniente
y acuario sur.



Parque sac-be (rotario).



Parque de huracanes.



Municipio de Tulum

H. AYUNTAMIENTO DE TULUM
ADMINISTRACIÓN 2021-2024
DIRECCIÓN GENERAL DE SERVICIOS PÚBLICOS MUNICIPALES
DIRECCIÓN DE CALLES, PARQUES Y JARDINES.



LUNES 14 DE AGOSTO



Av. Tulum entre calle palenque y
av. Satélite (barredora).



Av. Osiris sur entre calle mercurio y
av. Tulum (barredora).



Av. Satélite norte (barredora).



Av. Satélite sur (barredora).




Municipio de Tulum

H. AYUNTAMIENTO DE TULUM
ADMINISTRACIÓN 2021-2024
DIRECCIÓN GENERAL DE SERVICIOS PÚBLICOS MUNICIPALES
DIRECCIÓN DE CALLES, PARQUES Y JARDINES.



TULUM

MARTES 15 DE AGOSTO




Parque del museo de la cultura maya.



Domo.



Parque dos aguas.



Cancha maya.



Municipio de Tulum


H. AYUNTAMIENTO DE TULUM
ADMINISTRACIÓN 2021-2024
DIRECCIÓN GENERAL DE SERVICIOS PÚBLICOS MUNICIPALES
DIRECCIÓN DE CALLES, PARQUES Y JARDINES.



MARTES 15 DE AGOSTO




Calle júpiter sur entre av. Tulum y av. ook-k'ot (telesecundaria).



Calles cortas alfa sur entre mercurio poniente y sol poniente, colindando con av. Osiris sur.



Calle Osiris norte entre av. Tulum y av. ook-k'ot.



Calle acuario sur entre calle mercurio poniente y luna poniente; sector no. 01.



Municipio de Tulum

H. AYUNTAMIENTO DE TULUM
ADMINISTRACIÓN 2021-2024
DIRECCIÓN GENERAL DE SERVICIOS PÚBLICOS MUNICIPALES
DIRECCIÓN DE CALLES, PARQUES Y JARDINES.




MARTES 15 DE AGOSTO



Calle acuario norte entre av. Tulum y calle 2 poniente; sector no. 02.



Calle polar poniente entre calle acuario y av. satélite norte; sector no. 02.



Calle sagitario poniente entre calle acuario y av. satélite norte; sector no. 02.



Calle 2 poniente entre calle acuario y av. satélite norte; sector no. 02.



Municipio de Tulum

H. AYUNTAMIENTO DE TULUM
ADMINISTRACIÓN 2021-2024
DIRECCIÓN GENERAL DE SERVICIOS PÚBLICOS MUNICIPALES
DIRECCIÓN DE CALLES, PARQUES Y JARDINES.



MIÉRCOLES 16 DE AGOSTO




Parque dos aguas.



Cancha maya.



Parque de la CROC.



Calle alfa sur entre av. Tulum, sol poniente
y acuario sur.



Municipio de Tulum

H. AYUNTAMIENTO DE TULUM
ADMINISTRACIÓN 2021-2024
DIRECCIÓN GENERAL DE SERVICIOS PÚBLICOS MUNICIPALES
DIRECCIÓN DE CALLES, PARQUES Y JARDINES.



MIÉRCOLES 16 DE AGOSTO




Av. Osiris entre av. Tulum y calle mercurio poniente.



Parque del fraccionamiento huracanes.



Calle Neptuno oriente entre alfa sur y calle júpiter sur; sector no. 01.



Calle Andrómeda poniente entre av. Osiris y av. satélite sur; sector no. 04.



Municipio de Tulum

H. AYUNTAMIENTO DE TULUM
ADMINISTRACIÓN 2021-2024
DIRECCIÓN GENERAL DE SERVICIOS PÚBLICOS MUNICIPALES
DIRECCIÓN DE CALLES, PARQUES Y JARDINES.



MIÉRCOLES 16 DE AGOSTO



Calle sol poniente entre av. Osiris y av. Satélite sur; sector no. 04.



Calle venus poniente entre av. Osiris y av. satélite sur; sector no. 04.



Calle Neptuno poniente entre av. Osiris y av. satélite sur; sector no. 04.



Calle gama poniente entre av. Osiris y av. satélite sur; sector no. 04.



Municipio de Tulum

H. AYUNTAMIENTO DE TULUM
ADMINISTRACIÓN 2021-2024
DIRECCIÓN GENERAL DE SERVICIOS PÚBLICOS MUNICIPALES
DIRECCIÓN DE CALLES, PARQUES Y JARDINES.




JUEVES 17 DE AGOSTO



Parque del museo de la cultura maya.



Domo.



Parque de la CROC.



Parque sac-be (rotario).



Municipio de Tulum

H. AYUNTAMIENTO DE TULUM
ADMINISTRACIÓN 2021-2024
DIRECCIÓN GENERAL DE SERVICIOS PÚBLICOS MUNICIPALES
DIRECCIÓN DE CALLES, PARQUES Y JARDINES.




TULUM


JUEVES 17 DE AGOSTO



Parque del fraccionamiento huracanes.



Unidad deportiva.



Calle faisán entre av. Kukulkán y av. selva; (otras calles).



Camellón central de la av. Tulum entre calle acuario y av. Satélite; (otras calles).




Municipio de Tulum

H. AYUNTAMIENTO DE TULUM
ADMINISTRACIÓN 2021-2024
DIRECCIÓN GENERAL DE SERVICIOS PÚBLICOS MUNICIPALES
DIRECCIÓN DE CALLES, PARQUES Y JARDINES.




TULUM


JUEVES 17 DE AGOSTO



Av. Tulum entre av. Satélite y av. Coba
(barredora).



Av. Satélite norte y av. Satélite sur
(barredora).



Av. Coba norte entre av. Tulum y
av. Ook-k'ot (barredora).



Av. Coba norte entre av. Tulum y
av. Ook-k'ot (barredora).



Municipio de Tulum

H. AYUNTAMIENTO DE TULUM
ADMINISTRACIÓN 2021-2024
DIRECCIÓN GENERAL DE SERVICIOS PÚBLICOS MUNICIPALES
DIRECCIÓN DE CALLES, PARQUES Y JARDINES.



VIERNES 18 DE AGOSTO



Parque dos aguas.



Cancha maya.



Calle júpiter norte entre av. Tulum y av. Ook-k'ot (altura del cárcamo).



Calles cortas alfa sur entre mercurio poniente y sol poniente, colindando con av. Osiris sur.



Municipio de Tulum

H. AYUNTAMIENTO DE TULUM
ADMINISTRACIÓN 2021-2024
DIRECCIÓN GENERAL DE SERVICIOS PÚBLICOS MUNICIPALES
DIRECCIÓN DE CALLES, PARQUES Y JARDINES.




VIERNES 18 DE AGOSTO



Calle Osiris norte entre av. Tulum y
av. Ook-k'ot.



Calle acuario sur entre calle mercurio
poniente y calle luna poniente; sector no.
01.



Calle luna sur entre calle mercurio
poniente y calle Ontario poniente, sector
no. 01.



Calle omega sur entre sol poniente y calle
luna poniente; sector no. 01.



Municipio de Tulum

H. AYUNTAMIENTO DE TULUM
ADMINISTRACIÓN 2021-2024
DIRECCIÓN GENERAL DE SERVICIOS PÚBLICOS MUNICIPALES
DIRECCIÓN DE CALLES, PARQUES Y JARDINES.



VIERNES 18 DE AGOSTO



Av. Kukulcán entre av. Tulum y
av. Ook-k'ot (barredora).



Av. Kukulcán entre av. Tulum y
av. Ook-k'ot (barredora).



Av. Ook-k'ot entre av. Kukulcán y
av. Satélite (barredora).



Av. Ook-k'ot entre av. Kukulcán y
av. Satélite (barredora).



Municipio de Tulum


H. AYUNTAMIENTO DE TULUM
ADMINISTRACIÓN 2021-2024
DIRECCIÓN GENERAL DE SERVICIOS PÚBLICOS MUNICIPALES
DIRECCIÓN DE CALLES, PARQUES Y JARDINES.



SÁBADO 19 DE AGOSTO



Parque del museo de la cultura maya.



Domo.



Calle alfa norte entre av. Tulum y
av. ook-k'ot.



Calle alfa sur entre av. Tulum, sol poniente
y acuario sur.



Municipio de Tulum

H. AYUNTAMIENTO DE TULUM
ADMINISTRACIÓN 2021-2024
DIRECCIÓN GENERAL DE SERVICIOS PÚBLICOS MUNICIPALES
DIRECCIÓN DE CALLES, PARQUES Y JARDINES.




SÁBADO 19 DE AGOSTO




Parque sac-be(rotario).



Parque de la tumbenkaa.



Calle tun-k'ul entre calle júpiter y
av. satélite norte; otras calles.



Av. Tulum entre av. coba y caseta de
policía altura de boxito; otras calles.



Municipio de Tulum

H. AYUNTAMIENTO DE TULUM
ADMINISTRACIÓN 2021-2024
DIRECCIÓN GENERAL DE SERVICIOS PÚBLICOS MUNICIPALES
DIRECCIÓN DE CALLES, PARQUES Y JARDINES.



TULUM


DOMINGO 20 DE AGOSTO




Parque dos aguas.



Cancha Maya.



Av. Tulum lateral derecho de la av. satélite norte a la acuario norte.



Av. Tulum lateral izquierdo de la av. satélite sur a la acuario sur (referencia del subway al scotiabank).



Municipio de Tulum


H. AYUNTAMIENTO DE TULUM
ADMINISTRACIÓN 2021-2024
DIRECCIÓN GENERAL DE SERVICIOS PÚBLICOS MUNICIPALES
DIRECCIÓN DE CALLES, PARQUES Y JARDINES.



LUNES 21 DE AGOSTO




Parque del museo de la cultura maya.



Domo.



Parque de la CROC.



Parque del Fraccionamiento huracanes.



Municipio de Tulum


H. AYUNTAMIENTO DE TULUM
ADMINISTRACIÓN 2021-2024
DIRECCIÓN GENERAL DE SERVICIOS PÚBLICOS MUNICIPALES
DIRECCIÓN DE CALLES, PARQUES Y JARDINES.




LUNES 21 DE AGOSTO



Parque sac-be (rotario).



Calle omega sur entre sol poniente y calle luna poniente; sector no. 01.



Calle Neptuno poniente entre calle júpiter y calle alfa; sector no. 01.



Calle acuario y calle luna sur entre calle mercurio poniente y calle luna poniente; sector no. 01.



Municipio de Tulum

H. AYUNTAMIENTO DE TULUM
ADMINISTRACIÓN 2021-2024
DIRECCIÓN GENERAL DE SERVICIOS PÚBLICOS MUNICIPALES
DIRECCIÓN DE CALLES, PARQUES Y JARDINES.



MARTES 22 DE AGOSTO




Parque sac-be (rotario).



Parque de la tumbenkaa.



Unidad deportiva.



Calle 4 oriente entre av. satélite norte y júpiter norte.



Municipio de Tulum

H. AYUNTAMIENTO DE TULUM
ADMINISTRACIÓN 2021-2024
DIRECCIÓN GENERAL DE SERVICIOS PÚBLICOS MUNICIPALES
DIRECCIÓN DE CALLES, PARQUES Y JARDINES.



TULUM

MARTES 22 DE AGOSTO



Calle Júpiter sur entre av. Tulum y av. ook-k'ot (telesecundaria).



poniente y sol poniente, colindando con av. Osiris sur.



Calle Andrómeda oriente entre av. Osiris y av. satélite sur; sector no. 04.



Calle Sol oriente entre av. Osiris y av. satélite sur; sector no. 04.



Municipio de Tulum

H. AYUNTAMIENTO DE TULUM
ADMINISTRACIÓN 2021-2024
DIRECCIÓN GENERAL DE SERVICIOS PÚBLICOS MUNICIPALES
DIRECCIÓN DE CALLES, PARQUES Y JARDINES.



MIÉRCOLES 23 DE AGOSTO




Parque del museo de la cultura maya.



Domo.



Parque del fraccionamiento huracanes.



Calle Osiris norte entre av. Tulum y
av. ook-k'ot.



Municipio de Tulum

H. AYUNTAMIENTO DE TULUM
ADMINISTRACIÓN 2021-2024
DIRECCIÓN GENERAL DE SERVICIOS PÚBLICOS MUNICIPALES
DIRECCIÓN DE CALLES, PARQUES Y JARDINES.




JUEVES 24 DE AGOSTO




Parque dos aguas.



Cancha maya.



Parque de la CROC.



Unidad deportiva.



Municipio de Tulum


H. AYUNTAMIENTO DE TULUM
ADMINISTRACIÓN 2021-2024
DIRECCIÓN GENERAL DE SERVICIOS PÚBLICOS MUNICIPALES
DIRECCIÓN DE CALLES, PARQUES Y JARDINES.



JUEVES 24 DE AGOSTO




Calle 4 oriente entre av. satélite norte y
júpiter norte.



Calle júpiter sur entre av. Tulum y
av. ook-k'ot (telesecundaria).



Calle faisán entre av. Kukulkán y
av. selva; otras calles.



Unidad deportiva; barredora.



Municipio de Tulum

H. AYUNTAMIENTO DE TULUM
ADMINISTRACIÓN 2021-2024
DIRECCIÓN GENERAL DE SERVICIOS PÚBLICOS MUNICIPALES
DIRECCIÓN DE CALLES, PARQUES Y JARDINES.




VIERNES 25 DE AGOSTO



Parque de la CROC.



Av. Tulum lateral derecho de la av. satélite norte a la acuario norte.



Av. Tulum lateral izquierdo de la av. satélite sur a la acuario sur (referencia del subway al scotiabank).



Calle alfa sur entre av. Tulum, sol poniente y acuario sur.



Municipio de Tulum

H. AYUNTAMIENTO DE TULUM
ADMINISTRACIÓN 2021-2024
DIRECCIÓN GENERAL DE SERVICIOS PÚBLICOS MUNICIPALES
DIRECCIÓN DE CALLES, PARQUES Y JARDINES.




VIERNES 25 DE AGOSTO




Parque sac-be (rotario).



Parque de la tumbenkaa.



Av. Osiris entre av. Tulum y mercurio
poniente.



Av. Kukulcán entre av. Tulum lado norte y
calle júpiter norte.



Municipio de Tulum

H. AYUNTAMIENTO DE TULUM
ADMINISTRACIÓN 2021-2024
DIRECCIÓN GENERAL DE SERVICIOS PÚBLICOS MUNICIPALES
DIRECCIÓN DE CALLES, PARQUES Y JARDINES.



SÁBADO 26 DE AGOSTO



Parque del museo de la cultura maya.



Domo.



Parque dos aguas.



Cancha maya.



Municipio de Tulum

H. AYUNTAMIENTO DE TULUM
ADMINISTRACIÓN 2021-2024
DIRECCIÓN GENERAL DE SERVICIOS PÚBLICOS MUNICIPALES
DIRECCIÓN DE CALLES, PARQUES Y JARDINES.



SÁBADO 26 DE AGOSTO



Parque de la CROC.



Parque sac-be (rotario).



Parque de la tumbenkaa.



Parque del fraccionamiento huracanes.




Municipio de Tulum

H. AYUNTAMIENTO DE TULUM
ADMINISTRACIÓN 2021-2024
DIRECCIÓN GENERAL DE SERVICIOS PÚBLICOS MUNICIPALES
DIRECCIÓN DE CALLES, PARQUES Y JARDINES.




DOMINGO 27 DE AGOSTO




Parque del museo de la cultura maya.



Parque dos aguas.



Parque de la CROC.



Av. Tulum lateral izquierdo de la av. satélite sur a la acuario sur (referencia subway al scotiabank).




Municipio de Tulum

H. AYUNTAMIENTO DE TULUM
ADMINISTRACIÓN 2021-2024
DIRECCIÓN GENERAL DE SERVICIOS PÚBLICOS MUNICIPALES
DIRECCIÓN DE CALLES, PARQUES Y JARDINES.




DOMINGO 27 DE AGOSTO



Calle alfa sur entre av. Tulum, sol poniente y acuario sur.



Unidad deportiva.



Calle júpiter entre av. Tulum y av. ook-k'ot (telesecundaria).



Calles cortas alfa sur entre mercurio poniente y sol poniente, colindando con av. Osiris sur.




Municipio de Tulum

H. AYUNTAMIENTO DE TULUM
ADMINISTRACIÓN 2021-2024
DIRECCIÓN GENERAL DE SERVICIOS PÚBLICOS MUNICIPALES
DIRECCIÓN DE CALLES, PARQUES Y JARDINES.



LUNES 28 DE AGOSTO




Domo.



Cancha maya.



Av. Tulum lateral izquierdo de la av. satélite sur a la acuario sur.



Av. Osiris entre av. Tulum y mercurio poniente.



Municipio de Tulum

H. AYUNTAMIENTO DE TULUM
ADMINISTRACIÓN 2021-2024
DIRECCIÓN GENERAL DE SERVICIOS PÚBLICOS MUNICIPALES
DIRECCIÓN DE CALLES, PARQUES Y JARDINES.



LUNES 28 DE AGOSTO



Calle sur entre sol poniente y calle luna poniente; sector no. 01.



Calle Plutón entre calle omega y calle alfa sur; sector no. 01.



Calle Neptuno poniente entre calle júpiter y calle alfa sur; sector no. 01.



Camellón central de la av. Tulum entre calle acuario y av. satélite; otras calles.




Municipio de Tulum

H. AYUNTAMIENTO DE TULUM
ADMINISTRACIÓN 2021-2024
DIRECCIÓN GENERAL DE SERVICIOS PÚBLICOS MUNICIPALES
DIRECCIÓN DE CALLES, PARQUES Y JARDINES.



MARTES 29 DE AGOSTO




Parque sac-be (rotario).



Parque tumbenkaa.



Parque del fraccionamiento huracanes.



Calle mercurio poniente entre calle
acuario sur y calle luna sur.



Municipio de Tulum

H. AYUNTAMIENTO DE TULUM
ADMINISTRACIÓN 2021-2024
DIRECCIÓN GENERAL DE SERVICIOS PÚBLICOS MUNICIPALES
DIRECCIÓN DE CALLES, PARQUES Y JARDINES.



MIÉRCOLES 30 DE AGOSTO



Parque del museo de la cultura maya.



Domo.



Parque dos aguas.



Cancha maya.



Municipio de Tulum

H. AYUNTAMIENTO DE TULUM
ADMINISTRACIÓN 2021-2024
DIRECCIÓN GENERAL DE SERVICIOS PÚBLICOS MUNICIPALES
DIRECCIÓN DE CALLES, PARQUES Y JARDINES.



MIÉRCOLES 30 E AGOSTO




Calle norte entre av. Tulum y 2 calle 2 poniente; sector no. 02.



Calle polar poniente entre calle acuario norte y av. satélite norte; sector no. 02.



Calle sagitario poniente entre calle acuario norte y av. satélite norte, sector no. 02.



Calle venus oriente entre av. Osiris sur y av. satélite sur; sector no. 04.




Municipio de Tulum

H. AYUNTAMIENTO DE TULUM
ADMINISTRACIÓN 2021-2024
DIRECCIÓN GENERAL DE SERVICIOS PÚBLICOS MUNICIPALES
DIRECCIÓN DE CALLES, PARQUES Y JARDINES.



TULUM

JUEVES 31 DE AGOSTO




Parque dos aguas.



Cancha maya.



Av. Tulum lateral izquierdo de la av. satélite norte a la acuario norte.



Av. Tulum lateral izquierdo de la av. satélite sur a la acuario sur (referencia del subway y scotiabank).




Municipio de Tulum

H. AYUNTAMIENTO DE TULUM
ADMINISTRACIÓN 2021-2024
DIRECCIÓN GENERAL DE SERVICIOS PÚBLICOS MUNICIPALES
DIRECCIÓN DE CALLES, PARQUES Y JARDINES.



TULUM


JUEVES 31 DE AGOSTO



Unidad deportiva.



Calle omega Sur entre calle sol poniente
y calle luna poniente (sector no. 01).



Calle tunk-k'ul entre calle júpiter norte y
av. satélite norte (otras calles).



Calle faisán entre av. Kukulcán y av. la
selva (otras calles).



Municipio de Tulum

H. AYUNTAMIENTO DE TULUM
ADMINISTRACIÓN 2021-2024
DIRECCIÓN GENERAL DE SERVICIOS PÚBLICOS MUNICIPALES
DIRECCIÓN DE CALLES, PARQUES Y JARDINES.



TULUM

“REPORTE DEL MES DE SEPTIEMBRE”

TULUM



Municipio de Tulum

H. AYUNTAMIENTO DE TULUM
ADMINISTRACIÓN 2021-2024
DIRECCIÓN GENERAL DE SERVICIOS PÚBLICOS MUNICIPALES
DIRECCIÓN DE CALLES, PARQUES Y JARDINES.



ACTIVIDADES DE BARRIDO			
MES DE SEPTIEMBRE DEL 2023			
DIRECCIÓN	TOTAL, DE M2 BARRIDO POR DÍA	Nº DE SERVICIOS	BASURA GENERADA EN KILOS
Parque del museo de la cultura maya.	89,040.00	30.00	1,440.00
Domo.	89,040.00	30.00	1,440.00
Parque dos aguas.	89,040.00	30.00	1,440.00
Cancha maya.	122,887.50	29.00	1,728.00
Parque de la croc.	55,628.80	29.00	1,440.00
Av. Tulum lateral derecho de la av. satélite norte a la acuario norte.	337,050.00	30.00	3,600.00
Av. Tulum lateral izquierdo de la av. satélite sur a la acuario sur (referencia del subway al scotiabank).	337,050.00	30.00	5,400.00
Calle alfa norte entre av. Tulum y av. ook-k'ot.	56,720.40	14.00	1,056.00
Calle alfa sur entre av. Tulum, sol poniente y acuario sur.	232,200.00	30.00	1,800.00
Parque sac-be (rotario).	36,036.26	26.00	1,248.00
Parque de la tumbenkaa.	49,491.20	16.00	780.00
Av. Osiris entre av. Tulum y mercurio poniente.	113,220.00	30.00	1,452.00
Parque del fraccionamiento huracanes.	128,864.40	21.00	1,260.00
Unidad deportiva.	1,680,525.00	30.00	4,320.00
Calle 4 oriente entre av. satélite y júpiter norte.	241,002.08	27.00	1,392.00
Calle júpiter norte entre av. Tulum y av. ook-k'ot (altura el cárcamo).	18,505.64	3.00	180.00
Calle júpiter sur entre av. Tulum y av. ook-k'ot (telesecundaria.)	137,376.00	27.00	1,308.00
Calles cortas alfa sur entre mercurio poniente y sol poniente, colindando con av. Osiris sur.	996,649.46	30.00	1,788.00
Calle Osiris norte entre av. Tulum y av. ook-kót.	60,372.00	9.00	492.00



Municipio de Tulum

H. AYUNTAMIENTO DE TULUM
ADMINISTRACIÓN 2021-2024
DIRECCIÓN GENERAL DE SERVICIOS PÚBLICOS MUNICIPALES
DIRECCIÓN DE CALLES, PARQUES Y JARDINES.



Av. satélite norte.	9,689.76	2.00	120.00
Av. satélite sur.	14,148.72	3.00	180.00
SECTOR NO. 01			
1. Calle luna sur entre calle Ontario y calle mercurio poniente.			
2. Calle mercurio poniente entre calle luna y acuario sur.			
3. Calle omega sur entre calle sol poniente y calle luna poniente.			
4. Calle neptuno poniente entre calle júpiter y calle alfa sur.			
5. Calle omega sur entre calle sol y calle luna poniente.			
6. Calle sagitario poniente entre calle alfa y calle acuario norte.			
7. Calle polar poniente entre calle acuario y calle alfa norte.	55,908.00	14.00	612.00
8. calle acuario norte entre av. Tulum y 2 poniente.			
9. Calle sur entre mercurio y calle luna poniente.			
10. Calle omega sur entre sol poniente y calle luna poniente.			
11. Calle neptuno poniente entre calle alfa y calle júpiter sur.			
12. calle mercurio entre calle acuario y calle luna sur.			
13. Calle mercurio poniente entre av. Kukulkán y calle acuario sur.			
14. Calle acuario poniente entre calle luna sur y calle palenque.			



Municipio de Tulum

H. AYUNTAMIENTO DE TULUM
ADMINISTRACIÓN 2021-2024
DIRECCIÓN GENERAL DE SERVICIOS PÚBLICOS MUNICIPALES
DIRECCIÓN DE CALLES, PARQUES Y JARDINES.



<p>SECTOR NO. 02</p> <ol style="list-style-type: none"> 1. Calle acuario norte entre av. Tulum y 2 poniente. 2. calle alfa norte entre av. Tulum y av. ook-k'ot. 3. Calle polar poniente entre calle acuario y av. satélite norte. 4. Calle 2 poniente entre calle acuario y av. satélite norte. 5. calle acuario sur entre av. Tulum y calle 2 oriente. 6. Polar poniente entre acuario y alfa norte. 7. Calle acuario norte entre calle 2 poniente y av. Tulum. 8. Calle acuario norte entre av. Tulum y calle 2 poniente. 9. Calle sagitario poniente entre calle acuario y av. satélite norte. 10. Calle sagitario poniente entre calle acuario y av. satélite. 11. Calle polar poniente entre calle acuario y av. satélite norte. 	<p>55,008.00</p>	<p>11.00</p>	<p>468.00</p>
<p>SECTOR NO. 03</p> <ol style="list-style-type: none"> 1. Calle Sagitario poniente entre calle acuario y av. satélite norte. 2. Calle 2 poniente entre calle acuario y av. satélite norte. 3. Av. coba entre av. ook-k'ot y av. Tulum. 	<p>28,548.00</p>	<p>3.00</p>	<p>216.00</p>
<p>SECTOR NO. 04</p> <ol style="list-style-type: none"> 1. Calle Andrómeda poniente entre av. Osiris y av. satélite sur. 2. Calle sol poniente entre Osiris y av. satélite sur. 3. Calle venus poniente entre av. Osiris y av. satélite sur. 4. Calle neptuno poniente entre av. Osiris y av. satélite sur. 5. Calle gama poniente entre av. osiris y av. satélite sur. 	<p>60,036.00</p>	<p>10.00</p>	<p>4,800.00</p>



Municipio de Tulum

H. AYUNTAMIENTO DE TULUM
ADMINISTRACIÓN 2021-2024
DIRECCIÓN GENERAL DE SERVICIOS PÚBLICOS MUNICIPALES
DIRECCIÓN DE CALLES, PARQUES Y JARDINES.



<p>6. Calle Andrómeda poniente entre av. osiris y av. satélite sur.</p> <p>7. Calle venus poniente entre a. osiris sur y av. satélite sur.</p> <p>8. Calle neptuno poniente av. osiris sur y av. satélite sur.</p> <p>9. Calle sol poniente entre av. osiris y av. satélite sur.</p> <p>10. Calle gama poniente entre av. osiris sur y av. satélite sur.</p>			
<p>OTRAS CALLES</p> <p>1. Av. Tulum entre av. satélite y av. coba(barredora).</p> <p>2. Av. satélite entre norte y sur (barredora).</p> <p>3. Av. coba entre av. Tulum y av. ook-k'ot(barredora).</p> <p>4. Calle luna norte entre av. Tulum y calle zacil-ha; otras calles.</p> <p>5. Av. Kukulkán entre av. Tulum y av. ook-k'ot(barredora).</p> <p>6. Av. ook-k'ot entre av. Kukulkán y av. satélite (barredora).</p> <p>7. Av. Tulum entre calle palenque y av. satélite(barredora).</p> <p>8. Av. satélite norte(barredora).</p> <p>9. camellón central de la av. Tulum entre calle acuario y av. satélite.</p> <p>10. Calle faisán entre av. Kukulkán y av. la selva.</p> <p>11. camellón central de la av. Tulum entre calle acuario y calle palenque.</p> <p>12. Camellón central de la av. Tulum entre av. satélite y av. coba.</p> <p>13. Domo doble de la unidad</p> <p>14. Camellón central de la av. Tulum entre calle acuario y av. satélite.</p> <p>15. unidad deportiva (barredora).</p> <p>16. Calle júpiter norte entre av. ook-k'ot y calle 2 poniente.</p> <p>17. av. Kukulkán entre zacil-ha y calle júpiter norte.</p>	<p>491,277.00</p>	<p>40.00</p>	<p>660.00</p>



Municipio de Tulum

H. AYUNTAMIENTO DE TULUM
ADMINISTRACIÓN 2021-2024
DIRECCIÓN GENERAL DE SERVICIOS PÚBLICOS MUNICIPALES
DIRECCIÓN DE CALLES, PARQUES Y JARDINES.



18. Av. Tulum entre calle Palenque y av. satélite.			
19. Av. satélite norte y sur.			
20. Av. osiris sur entre calle acuario y av. Tulum.			
21. Camellón central de la av. Tulum entre acuario y av. Osiris.			
22. Unidad deportiva.			
23. Calle acuario norte entre calle 2 poniente y av. Tulum.			
24. Av. Tulum entre calle acuario y calle beta.			
25. Av. osiris sur entre calle mercurio y av. Tulum.			
26. Av. Tulum entre calle palenque y av. satélite(barredora).			
27. Av. osiris sur entre calle acuario y av. Tulum (barredora).			
28. Av. satélite norte (barredora).			
29. Av. satélite sur(barredora).			
30. Av. Tulum entre av. satélite y av. coba (barredora).			
31. Av. satélite norte (barredora).			
32. Av. satélite sur(barredora).			
33. Av. coba sur entre av. Tulum y av. ook-k'ot. (barredora).			
34. Calle faisán entre av. Kukulkán y av. la selva.			
35. camellón central entre calle acuario y av. satélite.			
36. Parque del fraccionamiento las palmas.			
37. Av. Tulum entre satélite y av. coba (barredora).			
38. Av. satélite sur 8barredora).			
39. Av. satélite norte (barredora).			
40. av. coba sur entre av. Tulum y av. ook-k'ot).			
TOTAL	5,585,314.22	554.00	40,620.00



Municipio de Tulum


H. AYUNTAMIENTO DE TULUM
ADMINISTRACIÓN 2021-2024
DIRECCIÓN GENERAL DE SERVICIOS PÚBLICOS MUNICIPALES
DIRECCIÓN DE CALLES, PARQUES Y JARDINES.



VIERNES 01 DE SEPTIEMBRE



Parque del museo de la cultura maya.



Domo.



Parque dos aguas.



Cancha maya.



Municipio de Tulum

H. AYUNTAMIENTO DE TULUM
ADMINISTRACIÓN 2021-2024
DIRECCIÓN GENERAL DE SERVICIOS PÚBLICOS MUNICIPALES
DIRECCIÓN DE CALLES, PARQUES Y JARDINES.




VIERNES 01 DE SEPTIEMBRE




Av. Tulum entre av. satélite entre av. coba (barredora).



Av. satélite norte (barredora).



Av. satélite sur (barredora).



Av. coba entre av. Tulum y av. ook-k'ot (barredora).



Municipio de Tulum

H. AYUNTAMIENTO DE TULUM
ADMINISTRACIÓN 2021-2024
DIRECCIÓN GENERAL DE SERVICIOS PÚBLICOS MUNICIPALES
DIRECCIÓN DE CALLES, PARQUES Y JARDINES.




SÁBADO 02 DE SEPTIEMBRE



Parque de la CROC.



Av. Tulum lateral derecho de la av. satélite norte a la acuario norte.



Av. Tulum lateral izquierdo de la av. satélite sur a la acuario sur (referencia del subway al scotiabank).



Calle alfa sur entre av. Tulum, sol poniente y acuario sur.



Municipio de Tulum


H. AYUNTAMIENTO DE TULUM
ADMINISTRACIÓN 2021-2024
DIRECCIÓN GENERAL DE SERVICIOS PÚBLICOS MUNICIPALES
DIRECCIÓN DE CALLES, PARQUES Y JARDINES.



SÁBADO 02 DE SEPTIEMBRE




Parque de la tumbenkaa.



Av. Osiris entre av. Tulum y mercurio
poniente.



Parque del fraccionamiento huracanes.



Unidad deportiva.



Municipio de Tulum

H. AYUNTAMIENTO DE TULUM
ADMINISTRACIÓN 2021-2024
DIRECCIÓN GENERAL DE SERVICIOS PÚBLICOS MUNICIPALES
DIRECCIÓN DE CALLES, PARQUES Y JARDINES.




SÁBADO 02 DE SEPTIEMBRE



Calle Júpiter sur entre av. Tulum y av. ook-k'ot (telesecundaria).



Calle luna norte entre av. Tulum y calle zacil-ha.



Av. Kukulkán entre av. Tulum y av. ook-k'ot (barredora).



Av. ook-k'ot entre av. Kukulkán y av. satélite (barredora).



Municipio de Tulum

H. AYUNTAMIENTO DE TULUM
ADMINISTRACIÓN 2021-2024
DIRECCIÓN GENERAL DE SERVICIOS PÚBLICOS MUNICIPALES
DIRECCIÓN DE CALLES, PARQUES Y JARDINES.



DOMINGO 03 DE SEPTIEMBRE




Parque del museo de la cultura maya.



Parque dos aguas.



Parque de la CROC.



Parque sac-be (rotario).



Municipio de Tulum


H. AYUNTAMIENTO DE TULUM
ADMINISTRACIÓN 2021-2024
DIRECCIÓN GENERAL DE SERVICIOS PÚBLICOS MUNICIPALES
DIRECCIÓN DE CALLES, PARQUES Y JARDINES.




LUNES 04 DE SEPTIEMBRE



Parque del museo de la cultura maya.



Domo.



Av. Osiris entre av. Tulum y mercurio poniente.



Parque del fraccionamiento huracanes.




Municipio de Tulum


H. AYUNTAMIENTO DE TULUM
ADMINISTRACIÓN 2021-2024
DIRECCIÓN GENERAL DE SERVICIOS PÚBLICOS MUNICIPALES
DIRECCIÓN DE CALLES, PARQUES Y JARDINES.



LUNES 04 DE SEPTIEMBRE




Calle Júpiter entre av. Tulum y av. Ook-k'ot (telesecundaria).



Calles cortas Alfa Sur entre Mercurio Poniente y Sol Poniente, colindando con av. Osiris.



Av. Tulum entre calle Palenque y av. Satélite (barredora).



Av. Satélite Norte (barredora).



Municipio de Tulum


H. AYUNTAMIENTO DE TULUM
ADMINISTRACIÓN 2021-2024
DIRECCIÓN GENERAL DE SERVICIOS PÚBLICOS MUNICIPALES
DIRECCIÓN DE CALLES, PARQUES Y JARDINES.




MARTES 05 DE SEPTIEMBRE



Parque dos aguas.



Cancha maya.



Parque de la CROC.



Parque sac-be (rotario).



Municipio de Tulum

H. AYUNTAMIENTO DE TULUM
ADMINISTRACIÓN 2021-2024
DIRECCIÓN GENERAL DE SERVICIOS PÚBLICOS MUNICIPALES
DIRECCIÓN DE CALLES, PARQUES Y JARDINES.




MARTES 05 DE SEPTIEMBRE



Parque de la tumbenkaa.



Unidad deportiva.



Calle 4 oriente entre av. Satélite norte y
júpiter norte.



Calle júpiter norte entre av. Tulum y av.
Ook-k'ot (altura de cárcamo).



Municipio de Tulum

H. AYUNTAMIENTO DE TULUM
ADMINISTRACIÓN 2021-2024
DIRECCIÓN GENERAL DE SERVICIOS PÚBLICOS MUNICIPALES
DIRECCIÓN DE CALLES, PARQUES Y JARDINES.



MIÉRCOLES 06 DE SEPTIEMBRE




Av. Tulum lateral derecho de la av. Satélite norte a la acuario norte.



Av. Tulum lateral izquierdo de la av. satélite sur a la acuario sur (referencia del subway y al scotiabank),



Calle alfa norte entre av. Tulum y av. Ook-k'ot.



Calle andrómeda poniente entre Osiris y satélite sur; sector no. 04.




Municipio de Tulum

H. AYUNTAMIENTO DE TULUM
ADMINISTRACIÓN 2021-2024
DIRECCIÓN GENERAL DE SERVICIOS PÚBLICOS MUNICIPALES
DIRECCIÓN DE CALLES, PARQUES Y JARDINES.



MIÉRCOLES 06 DE SEPTIEMBRE




Calle sol poniente entre Osiris y satélite sur; sector no. 04.



Calle venus poniente entre Osiris y av. Satélite sur; sector no. 04.



Calle Neptuno poniente entre Osiris y av. Satélite sur; sector no. 04.



Calle gama poniente entre Osiris y av. satélite sur, sector no. 04.




Municipio de Tulum


H. AYUNTAMIENTO DE TULUM
ADMINISTRACIÓN 2021-2024
DIRECCIÓN GENERAL DE SERVICIOS PÚBLICOS MUNICIPALES
DIRECCIÓN DE CALLES, PARQUES Y JARDINES.




JUEVES 07 DE SEPTIEMBRE



Parque del museo de la cultura maya.



Domo.



Parque dos aguas.



Cancha maya.



Municipio de Tulum

H. AYUNTAMIENTO DE TULUM
ADMINISTRACIÓN 2021-2024
DIRECCIÓN GENERAL DE SERVICIOS PÚBLICOS MUNICIPALES
DIRECCIÓN DE CALLES, PARQUES Y JARDINES.



JUEVES 07 DE SEPTIEMBRE




Calle 4 oriente entre av. Satélite norte y júpiter norte.



Calle júpiter sur entre av. Tulum y av. Ook-k'ot (telesecundaria).



Calles cortas alfa sur entre mercurio poniente y sol poniente, colindando con av. Osiris sur.



Calle luna sur entre Ontario y mercurio poniente; sector no. 01.




Municipio de Tulum

H. AYUNTAMIENTO DE TULUM
ADMINISTRACIÓN 2021-2024
DIRECCIÓN GENERAL DE SERVICIOS PÚBLICOS MUNICIPALES
DIRECCIÓN DE CALLES, PARQUES Y JARDINES.




JUEVES 07 DE SEPTIEMBRE



Calle mercurio poniente entre calle luna y acuario sur; sector no. 01.



Calle omega sur entre calle sol poniente y calle luna poniente; sector no. 01.



Camellón central de la av. Tulum entre calle acuario y av. Satélite; otras calles.



Calle faisán entre av. Kukulcán y av. Selva; otras calles.



Municipio de Tulum


H. AYUNTAMIENTO DE TULUM
ADMINISTRACIÓN 2021-2024
DIRECCIÓN GENERAL DE SERVICIOS PÚBLICOS MUNICIPALES
DIRECCIÓN DE CALLES, PARQUES Y JARDINES.



VIERNES 08 DE SEPTIEMBRE




Parque de la CROC.



Av. Tulum lateral izquierda de la av.
Satélite norte a la acuario norte.



Parque sac-be (rotario).



Parque de la tumbenkaa.




Municipio de Tulum

H. AYUNTAMIENTO DE TULUM
ADMINISTRACIÓN 2021-2024
DIRECCIÓN GENERAL DE SERVICIOS PÚBLICOS MUNICIPALES
DIRECCIÓN DE CALLES, PARQUES Y JARDINES.



TULUM

VIERNES 08 DE SEPTIEMBRE



Unidad deportiva.



Calle acuario norte entre av. Tulum y calle 2 poniente; sector no. 02



Calle alfa norte entre av. Tulum y av. Ook-k'ot; sector no. 02.



Calle alfa poniente entre calle acuario y av. Satélite norte, sector no. 02.




Municipio de Tulum


H. AYUNTAMIENTO DE TULUM
ADMINISTRACIÓN 2021-2024
DIRECCIÓN GENERAL DE SERVICIOS PÚBLICOS MUNICIPALES
DIRECCIÓN DE CALLES, PARQUES Y JARDINES.




VIERNES 08 DE SEPTIEMBRE



Calle polar poniente entre calle acuario y av. Satélite norte; sector no. 02.



Calle sagitario poniente entre calle acuario y av. Satélite norte; sector no. 03.



Calle 2 poniente entre calle acuario y av. Satélite norte; sector no. 03.



Camellón central de la av. Tulum entre calle acuario y calle palenque; otras calles.



Municipio de Tulum


H. AYUNTAMIENTO DE TULUM
ADMINISTRACIÓN 2021-2024
DIRECCIÓN GENERAL DE SERVICIOS PÚBLICOS MUNICIPALES
DIRECCIÓN DE CALLES, PARQUES Y JARDINES.




SÁBADO 09 DE SEPTIEMBRE



Parque del museo de la cultura maya.



Parque dos aguas.



Parque sac-be (rotario).



Parque del fraccionamiento huracanes.




Municipio de Tulum

H. AYUNTAMIENTO DE TULUM
ADMINISTRACIÓN 2021-2024
DIRECCIÓN GENERAL DE SERVICIOS PÚBLICOS MUNICIPALES
DIRECCIÓN DE CALLES, PARQUES Y JARDINES.



SÁBADO 09 DE SEPTIEMBRE



Unidad deportiva.



Calle 4 oriente entre av. satélite norte y júpiter norte.



Calle júpiter sur entre av. Tulum y av. ook-k'ot (telesecundaria).



Camellón central de la av. Tulum entre av. satélite y av. coba.




Municipio de Tulum

H. AYUNTAMIENTO DE TULUM
ADMINISTRACIÓN 2021-2024
DIRECCIÓN GENERAL DE SERVICIOS PÚBLICOS MUNICIPALES
DIRECCIÓN DE CALLES, PARQUES Y JARDINES.




DOMINGO 10 DE SEPTIEMBRE




Domo.



Parque dos aguas.



Cancha Maya.



Parque de la CROC.



Municipio de Tulum

H. AYUNTAMIENTO DE TULUM
ADMINISTRACIÓN 2021-2024
DIRECCIÓN GENERAL DE SERVICIOS PÚBLICOS MUNICIPALES
DIRECCIÓN DE CALLES, PARQUES Y JARDINES.



LUNES 11 DE SEPTIEMBRE




Parque del museo de la cultura maya.



Parque dos aguas.



Parque sac-be (rotario).



Parque del fraccionamiento huracanes.



Municipio de Tulum

H. AYUNTAMIENTO DE TULUM
ADMINISTRACIÓN 2021-2024
DIRECCIÓN GENERAL DE SERVICIOS PÚBLICOS MUNICIPALES
DIRECCIÓN DE CALLES, PARQUES Y JARDINES.



LUNES 11 DE SEPTIEMBRE



Calle 4 oriente entre av. satélite norte y júpiter norte.



Calle júpiter sur entre av. Tulum y av. ook-k'ot (altura del cárcamo).



Calles cortas alfa sur entre mercurio poniente y sol poniente, colindando con av. Osiris sur.



Calle Osiris norte entre av. tulum y av. ook-k'ot



Municipio de Tulum


H. AYUNTAMIENTO DE TULUM
ADMINISTRACIÓN 2021-2024
DIRECCIÓN GENERAL DE SERVICIOS PÚBLICOS MUNICIPALES
DIRECCIÓN DE CALLES, PARQUES Y JARDINES.



LUNES 11 DE SEPTIEMBRE



Unidad deportiva (domo).



Unidad deportiva (domo).



Unidad deportiva (domo).



Unidad deportiva (domo).



Municipio de Tulum


H. AYUNTAMIENTO DE TULUM
ADMINISTRACIÓN 2021-2024
DIRECCIÓN GENERAL DE SERVICIOS PÚBLICOS MUNICIPALES
DIRECCIÓN DE CALLES, PARQUES Y JARDINES.




MARTES 12 DE SEPTIEMBRE



Domo.



Parque de la CROC.



Av. Tulum Lateral derecho de la av. satélite norte a la acuario norte.



Av. lateral izquierdo de la av. satélite sur a la acuario sur (referencia de (subway al scotiabank).



Municipio de Tulum


H. AYUNTAMIENTO DE TULUM
ADMINISTRACIÓN 2021-2024
DIRECCIÓN GENERAL DE SERVICIOS PÚBLICOS MUNICIPALES
DIRECCIÓN DE CALLES, PARQUES Y JARDINES.



MARTES 12 DE SEPTIEMBRE



Calle Neptuno poniente entre calle júpiter y calle alfa sur; sector no. 01.



Calle omega sur entre calle sol y calle luna poniente; sector no. 01.



Calle 2 poniente entre calle acuario y av. satélite norte, sector no. 02.



camellón central de la av. Tulum entre calle acuario y av. satélite; otras calles.



Municipio de Tulum

H. AYUNTAMIENTO DE TULUM
ADMINISTRACIÓN 2021-2024
DIRECCIÓN GENERAL DE SERVICIOS PÚBLICOS MUNICIPALES
DIRECCIÓN DE CALLES, PARQUES Y JARDINES.




MARTES 12 DE SEPTIEMBRE



Unidad deportiva.



Unidad deportiva.



Unidad deportiva.



Unidad deportiva.




Municipio de Tulum

H. AYUNTAMIENTO DE TULUM
ADMINISTRACIÓN 2021-2024
DIRECCIÓN GENERAL DE SERVICIOS PÚBLICOS MUNICIPALES
DIRECCIÓN DE CALLES, PARQUES Y JARDINES.




MIÉRCOLES 13 DE SEPTIEMBRE



Parque del museo de la cultura maya.



Domo.



Parque dos aguas.



Cancha maya.



Municipio de Tulum

H. AYUNTAMIENTO DE TULUM
ADMINISTRACIÓN 2021-2024
DIRECCIÓN GENERAL DE SERVICIOS PÚBLICOS MUNICIPALES
DIRECCIÓN DE CALLES, PARQUES Y JARDINES.




TULUM


MIÉRCOLES 13 DE SEPTIEMBRE



Unidad deportiva.



Calle 4 oriente entre av. satélite norte y júpiter norte.



Calle júpiter norte entre av. ook-k'ot y calle 2 poniente; otras calles.



Av. Kukulkán entre calle zacil-ha y calle júpiter norte; otras calles.



Municipio de Tulum

H. AYUNTAMIENTO DE TULUM
ADMINISTRACIÓN 2021-2024
DIRECCIÓN GENERAL DE SERVICIOS PÚBLICOS MUNICIPALES
DIRECCIÓN DE CALLES, PARQUES Y JARDINES.




JUEVES 14 DE SEPTIEMBRE



Calle alfa sur entre av. Tulum, sol poniente y acuario sur.



Parque sac-be (rotario).



Av. Osiris entre av. Tulum y mercurio poniente.



Calles cortas alfa sur entre mercurio poniente y sol poniente, colindado con av. Osiris sur.



Municipio de Tulum

H. AYUNTAMIENTO DE TULUM
ADMINISTRACIÓN 2021-2024
DIRECCIÓN GENERAL DE SERVICIOS PÚBLICOS MUNICIPALES
DIRECCIÓN DE CALLES, PARQUES Y JARDINES.



JUEVES 14 DE SEPTIEMBRE




Calle júpiter sur entre av. Tulum y
av. ook-kot (telesecundaria).



Calle sagitario poniente entre calle alfa y
calle acuario norte; sector no. 02.



Calle polar poniente entre calle acuario y
calle alfa norte; sector no. 02.



Calle acuario norte entre av. Tulum y
calle 2 poniente, sector no. 02.



Municipio de Tulum

H. AYUNTAMIENTO DE TULUM
ADMINISTRACIÓN 2021-2024
DIRECCIÓN GENERAL DE SERVICIOS PÚBLICOS MUNICIPALES
DIRECCIÓN DE CALLES, PARQUES Y JARDINES.



JUEVES 14 DE SEPTIEMBRE



Av. Tulum entre calle palenque y av. satélite (barredora).



Av. Tulum entre calle palenque y av. satélite (barredora).



Av. satélite norte (barredora).



Av. satélite norte (barredora).



Municipio de Tulum

H. AYUNTAMIENTO DE TULUM
ADMINISTRACIÓN 2021-2024
DIRECCIÓN GENERAL DE SERVICIOS PÚBLICOS MUNICIPALES
DIRECCIÓN DE CALLES, PARQUES Y JARDINES.



TULUM

JUEVES 14 DE SEPTIEMBRE



Av. satélite sur(barredora).



Av. satélite sur(barredora).



Av. Osiris entre calle mercurio y av.
Tulum(barredora).



Av. Osiris entre calle mercurio y av.
Tulum(barredora).



Municipio de Tulum

H. AYUNTAMIENTO DE TULUM
ADMINISTRACIÓN 2021-2024
DIRECCIÓN GENERAL DE SERVICIOS PÚBLICOS MUNICIPALES
DIRECCIÓN DE CALLES, PARQUES Y JARDINES.




VIERNES 15 DE SEPTIEMBRE




Parque del museo de la cultura maya.



Domo.



Parque dos aguas.



Cancha maya.



Municipio de Tulum

H. AYUNTAMIENTO DE TULUM
ADMINISTRACIÓN 2021-2024
DIRECCIÓN GENERAL DE SERVICIOS PÚBLICOS MUNICIPALES
DIRECCIÓN DE CALLES, PARQUES Y JARDINES.



SÁBADO 16 DE SEPTIEMBRE




Domo.



Cancha maya.



Av. Tulum lateral izquierdo de la av. satélite sur a la acuario sur (referencia del subway al scotiabank).



Av. Osiris entre av. Tulum y mercurio poniente.




Municipio de Tulum

H. AYUNTAMIENTO DE TULUM
ADMINISTRACIÓN 2021-2024
DIRECCIÓN GENERAL DE SERVICIOS PÚBLICOS MUNICIPALES
DIRECCIÓN DE CALLES, PARQUES Y JARDINES.



SÁBADO 16 DE SEPTIEMBRE




Unidad deportiva.



Calles cortas alfa sur entre mercurio poniente y sol poniente, colindando con av. Osiris sur.



Calle acuario norte entre calle 2 poniente y av. Tulum; sector no. 02.



Camellón central de la av. Tulum entre calle acuario y av. Osiris; otras calles.




Municipio de Tulum

H. AYUNTAMIENTO DE TULUM
ADMINISTRACIÓN 2021-2024
DIRECCIÓN GENERAL DE SERVICIOS PÚBLICOS MUNICIPALES
DIRECCIÓN DE CALLES, PARQUES Y JARDINES.



SÁBADO 16 DE SEPTIEMBRE



Unidad deportiva(barredora).



Unidad deportiva(barredora).



Calle acuario norte entre calle 2 poniente
y av. Tulum(barredora).



Calle acuario norte entre calle 2 poniente
y av. Tulum(barredora).



Municipio de Tulum

H. AYUNTAMIENTO DE TULUM
ADMINISTRACIÓN 2021-2024
DIRECCIÓN GENERAL DE SERVICIOS PÚBLICOS MUNICIPALES
DIRECCIÓN DE CALLES, PARQUES Y JARDINES.



SÁBADO 16 DE SEPTIEMBRE




Av. Tulum entre calle acuario y calle beta(barredora).



Av. Tulum entre calle acuario y calle beta(barredora).



Av. Osiris sur entre calle mercurio y av. Tulum(barredora).



Av. Osiris sur entre calle mercurio y av. Tulum(barredora).



Municipio de Tulum


H. AYUNTAMIENTO DE TULUM
ADMINISTRACIÓN 2021-2024
DIRECCIÓN GENERAL DE SERVICIOS PÚBLICOS MUNICIPALES
DIRECCIÓN DE CALLES, PARQUES Y JARDINES.



DOMINGO 17 DE SEPTIEMBRE



Parque del museo de la cultura maya.



Parque dos aguas.



Parque de la CROC.



Parque sac-be (rotario).



Municipio de Tulum


H. AYUNTAMIENTO DE TULUM
ADMINISTRACIÓN 2021-2024
DIRECCIÓN GENERAL DE SERVICIOS PÚBLICOS MUNICIPALES
DIRECCIÓN DE CALLES, PARQUES Y JARDINES.



LUNES 18 DE SEPTIEMBRE



Parque del museo de la cultura maya.



Parque dos aguas.



Cancha maya.



Parque de la tumbnekaa.



Municipio de Tulum

H. AYUNTAMIENTO DE TULUM
ADMINISTRACIÓN 2021-2024
DIRECCIÓN GENERAL DE SERVICIOS PÚBLICOS MUNICIPALES
DIRECCIÓN DE CALLES, PARQUES Y JARDINES.



MARTES 19 DE SEPTIEMBRE



Domo.



Cancha maya.



Av. Tulum lateral derecho de la av. satélite norte a la acuario norte.



Calle júpiter sur entre av. Tulum y av. ook-k'ot (altura de la telesecundaria).



Municipio de Tulum

H. AYUNTAMIENTO DE TULUM
ADMINISTRACIÓN 2021-2024
DIRECCIÓN GENERAL DE SERVICIOS PÚBLICOS MUNICIPALES
DIRECCIÓN DE CALLES, PARQUES Y JARDINES.



TULUM

MARTES 19 DE SEPTIEMBRE



Av. Tulum entre calle palenque y av. satélite (barredora).



Av. Osiris sur entre calla mercurio y av. Tulum (barredora).



Av. satélite norte (barredora).



Av. satélite sur (barredora).




Municipio de Tulum

H. AYUNTAMIENTO DE TULUM
ADMINISTRACIÓN 2021-2024
DIRECCIÓN GENERAL DE SERVICIOS PÚBLICOS MUNICIPALES
DIRECCIÓN DE CALLES, PARQUES Y JARDINES.




TULUM


MIÉRCOLES 20 DE SEPTIEMBRE



Parque de la cultura maya.



Parque dos aguas.



Parque de la tumbenkaa.



Parque del fraccionamiento huracanes.



Municipio de Tulum

H. AYUNTAMIENTO DE TULUM
ADMINISTRACIÓN 2021-2024
DIRECCIÓN GENERAL DE SERVICIOS PÚBLICOS MUNICIPALES
DIRECCIÓN DE CALLES, PARQUES Y JARDINES.



MIÉRCOLES 20 DE SEPTIEMBRE



Av. Tulum entre av. satélite y
av. coba(barredora).



Av. satélite norte(barredora).



Av. satélite sur(barredora).



Av. coba sur entre av. Tulum y
av. ook-k'ot(barredora).




Municipio de Tulum


H. AYUNTAMIENTO DE TULUM
ADMINISTRACIÓN 2021-2024
DIRECCIÓN GENERAL DE SERVICIOS PÚBLICOS MUNICIPALES
DIRECCIÓN DE CALLES, PARQUES Y JARDINES.




JUEVES 21 DE SEPTIEMBRE




Parque del museo de la cultura maya.



Parque dos aguas.



Parque de la CROC.



Calle alfa sur entre av. Tulum y
av. ook-kòt.



Municipio de Tulum

H. AYUNTAMIENTO DE TULUM
ADMINISTRACIÓN 2021-2024
DIRECCIÓN GENERAL DE SERVICIOS PÚBLICOS MUNICIPALES
DIRECCIÓN DE CALLES, PARQUES Y JARDINES.



VIERNES 22 DE SEPTIEMBRE



Domo



Cancha maya.



Av. lateral derecho de la av. satélite
norte a la acuario norte.



Av. Tulum lateral izquierdo de la av.
satélite sur a la acuario sur (referencia el
subway scotiabank).



Municipio de Tulum

H. AYUNTAMIENTO DE TULUM
ADMINISTRACIÓN 2021-2024
DIRECCIÓN GENERAL DE SERVICIOS PÚBLICOS MUNICIPALES
DIRECCIÓN DE CALLES, PARQUES Y JARDINES.




VIERNES 22 DE SEPTIEMBRE




Calle omega sur entre calle sol poniente y calle luna poniente, sector no. 01.



Calle Neptuno poniente entre calle alfa y calle júpiter sur; sector no. 01.



Calle acuario norte entre av. Tulum y calle 2 poniente; sector no. 02.



Calle sagitario poniente entre calle acuario y calle sagitario norte, sector no. 02.




Municipio de Tulum


H. AYUNTAMIENTO DE TULUM
ADMINISTRACIÓN 2021-2024
DIRECCIÓN GENERAL DE SERVICIOS PÚBLICOS MUNICIPALES
DIRECCIÓN DE CALLES, PARQUES Y JARDINES.



SÁBADO 23 DE SEPTIEMBRE



Parque del museo de la cultura maya.



Domo.



Parque dos aguas.



Cancha maya.




Municipio de Tulum


H. AYUNTAMIENTO DE TULUM
ADMINISTRACIÓN 2021-2024
DIRECCIÓN GENERAL DE SERVICIOS PÚBLICOS MUNICIPALES
DIRECCIÓN DE CALLES, PARQUES Y JARDINES.



SÁBADO 23 DE SEPTIEMBRE




Parque de la CROC.



Parque sac-be (rotario).



Parque tumbenkaa.



Unidad deportiva.



Municipio de Tulum

H. AYUNTAMIENTO DE TULUM
ADMINISTRACIÓN 2021-2024
DIRECCIÓN GENERAL DE SERVICIOS PÚBLICOS MUNICIPALES
DIRECCIÓN DE CALLES, PARQUES Y JARDINES.



TULUM


DOMINGO 24 DE SEPTIEMBRE




Parque del museo de la cultura maya.



Parque dos aguas.



Parque de la CROC.



Av. Tulum lateral izquierdo de la av. satélite sur a la acuario sur (referencia del subway al scotiabank).



Municipio de Tulum

H. AYUNTAMIENTO DE TULUM
ADMINISTRACIÓN 2021-2024
DIRECCIÓN GENERAL DE SERVICIOS PÚBLICOS MUNICIPALES
DIRECCIÓN DE CALLES, PARQUES Y JARDINES.




DOMINGO 24 DE SEPTIEMBRE



Calle alfa sur entre av. Tulum, sol poniente y acuario sur.



Av. Osiris entre av. Tulum y mercurio poniente.



Unidad deportiva.



Calles cortas alfa sur entre mercurio poniente y sol poniente, colindando con av. Osiris sur.



Municipio de Tulum

H. AYUNTAMIENTO DE TULUM
ADMINISTRACIÓN 2021-2024
DIRECCIÓN GENERAL DE SERVICIOS PÚBLICOS MUNICIPALES
DIRECCIÓN DE CALLES, PARQUES Y JARDINES.



LUNES 25 DE SEPTIEMBRE



Domo.



Cancha maya.



Av. Tulum lateral derecho de la av. satélite norte a la acuario norte.



Calle júpiter sur entre av. Tulum y av. ook-k'ot (telesecundaria).



Municipio de Tulum

H. AYUNTAMIENTO DE TULUM
ADMINISTRACIÓN 2021-2024
DIRECCIÓN GENERAL DE SERVICIOS PÚBLICOS MUNICIPALES
DIRECCIÓN DE CALLES, PARQUES Y JARDINES.



LUNES 25 DE SEPTIEMBRE



Parque sac-be (rotario).



Parque huracanes.



Av. Osiris entre av. Tulum y mercurio poniente.



Calle 4. oriente entre av. satélite norte y júpiter norte.



Municipio de Tulum


H. AYUNTAMIENTO DE TULUM
ADMINISTRACIÓN 2021-2024
DIRECCIÓN GENERAL DE SERVICIOS PÚBLICOS MUNICIPALES
DIRECCIÓN DE CALLES, PARQUES Y JARDINES.



MARTES 26 DE SEPTIEMBRE




Parque del museo de la cultura maya.



Parque dos aguas.



Parque de la CROC.



Parque del fraccionamiento huracanes.



Municipio de Tulum

H. AYUNTAMIENTO DE TULUM
ADMINISTRACIÓN 2021-2024
DIRECCIÓN GENERAL DE SERVICIOS PÚBLICOS MUNICIPALES
DIRECCIÓN DE CALLES, PARQUES Y JARDINES.



MARTES 26 DE SEPTIEMBRE



Calle 4 oriente entre av. satélite norte y júpiter norte.



Calle júpiter sur entre av. Tulum y av. ook-k'ot (secundaria).



Calles cortas alfa sur entre mercurio poniente sol poniente, colindando con av. Osiris sur.



Av. satélite sur.



Municipio de Tulum

H. AYUNTAMIENTO DE TULUM
ADMINISTRACIÓN 2021-2024
DIRECCIÓN GENERAL DE SERVICIOS PÚBLICOS MUNICIPALES
DIRECCIÓN DE CALLES, PARQUES Y JARDINES.



TULUM

MARTES 26 DE SEPTIEMBRE



Av. Tulum entre calle palenque y av. satélite (barrido).



Av. Tulum entre calle palenque y av. satélite (barrido).



Av. Osiris sur entre calle mercurio y av. Tulum (barredora).



Av. Osiris sur entre calle mercurio y av. Tulum (barredora).




Municipio de Tulum


H. AYUNTAMIENTO DE TULUM
ADMINISTRACIÓN 2021-2024
DIRECCIÓN GENERAL DE SERVICIOS PÚBLICOS MUNICIPALES
DIRECCIÓN DE CALLES, PARQUES Y JARDINES.




MIÉRCOLES 27 DE SEPTIEMBRE




Domo.



Cancha maya.



Av. Tulum lateral derecho de la av. satélite norte a la acuario norte.



Calle alfa norte entre av. Tulum y av. ook-k'ot.



Municipio de Tulum

H. AYUNTAMIENTO DE TULUM
ADMINISTRACIÓN 2021-2024
DIRECCIÓN GENERAL DE SERVICIOS PÚBLICOS MUNICIPALES
DIRECCIÓN DE CALLES, PARQUES Y JARDINES.



JUEVES 28 DE SEPTIEMBRE



Parque sac-be (rotario).



Av. Osiris entre av. Tulum y mercurio poniente.



Unidad deportiva.



Av. satélite norte.



Municipio de Tulum


H. AYUNTAMIENTO DE TULUM
ADMINISTRACIÓN 2021-2024
DIRECCIÓN GENERAL DE SERVICIOS PÚBLICOS MUNICIPALES
DIRECCIÓN DE CALLES, PARQUES Y JARDINES.



VIERNES 29 DE SEPTIEMBRE



Parque del museo de la cultura maya.



Parque dos aguas.



Parque de la CROC.



Fraccionamiento huracanes.



Municipio de Tulum


H. AYUNTAMIENTO DE TULUM
ADMINISTRACIÓN 2021-2024
DIRECCIÓN GENERAL DE SERVICIOS PÚBLICOS MUNICIPALES
DIRECCIÓN DE CALLES, PARQUES Y JARDINES.



SÁBADO 30 DE SEPTIEMBRE




Cancha maya.



Parque del fraccionamiento huracanes.



Parque sac-be (rotario).



Unidad deportiva.