

TULUM

DEPENDENCIA: DIRECCIÓN GENERAL DE DESARROLLO TERRITORIAL URBANO SUSTENTABLE.
 DIRECCIÓN: DIRECCIÓN DE ACCIONES URBANÍSTICAS.
 OFICIO: DGDTUS/DAU/DR/0156/2023
 TULUM, QUINTANA ROO A 23 DE MAYO DE 2023

ASUNTO: AUTORIZACIÓN DE SUBDIVISIÓN
 N°. DE EXPEDIENTE.: TM/DGDTUS/DAU/0210/2023

GRUPO BLOMSTER S.A. DE C.V.

MUNICIPIO DE TULUM, ESTADO DE QUINTANA ROO.
 PRESENTE:

Con fundamento en los artículos 13 fracción XIII de la Ley de Asentamientos Humanos, Ordenamiento Territorial y Desarrollo Urbano del Estado de Quintana Roo; artículos 6 fracción I de la Ley de Acciones Urbanísticas del Estado de Quintana Roo; artículo 42 fracción XV del Reglamento de la Administración Pública del Municipio de Tulum Quintana Roo; Artículo 10 fracción XVIII, fracción XXI del Reglamento Interior de la Dirección General de desarrollo Territorial Urbano sustentable del Municipio de Tulum Quintana Roo, a través de la Dirección de Acciones Urbanísticas se recibió a su escrito recibido con fecha 25 de abril del presente año, mediante el cual solicita la autorización de la subdivisión del predio ubicado en la

EN EL MUNICIPIO DE TULUM, ESTADO DE QUINTANA ROO., el cual se detalla a continuación:

DATOS DEL LOTE PROPUESTO A SUBDIVIDIR.			
LOTE.	SUPERFICIE.	CLASIFICACIÓN CATASTRAL.	USO DE SUELO
	4,013.65 M ²		Cn ₄ 3 (CORREDOR NATURAL)

Tomando en consideración

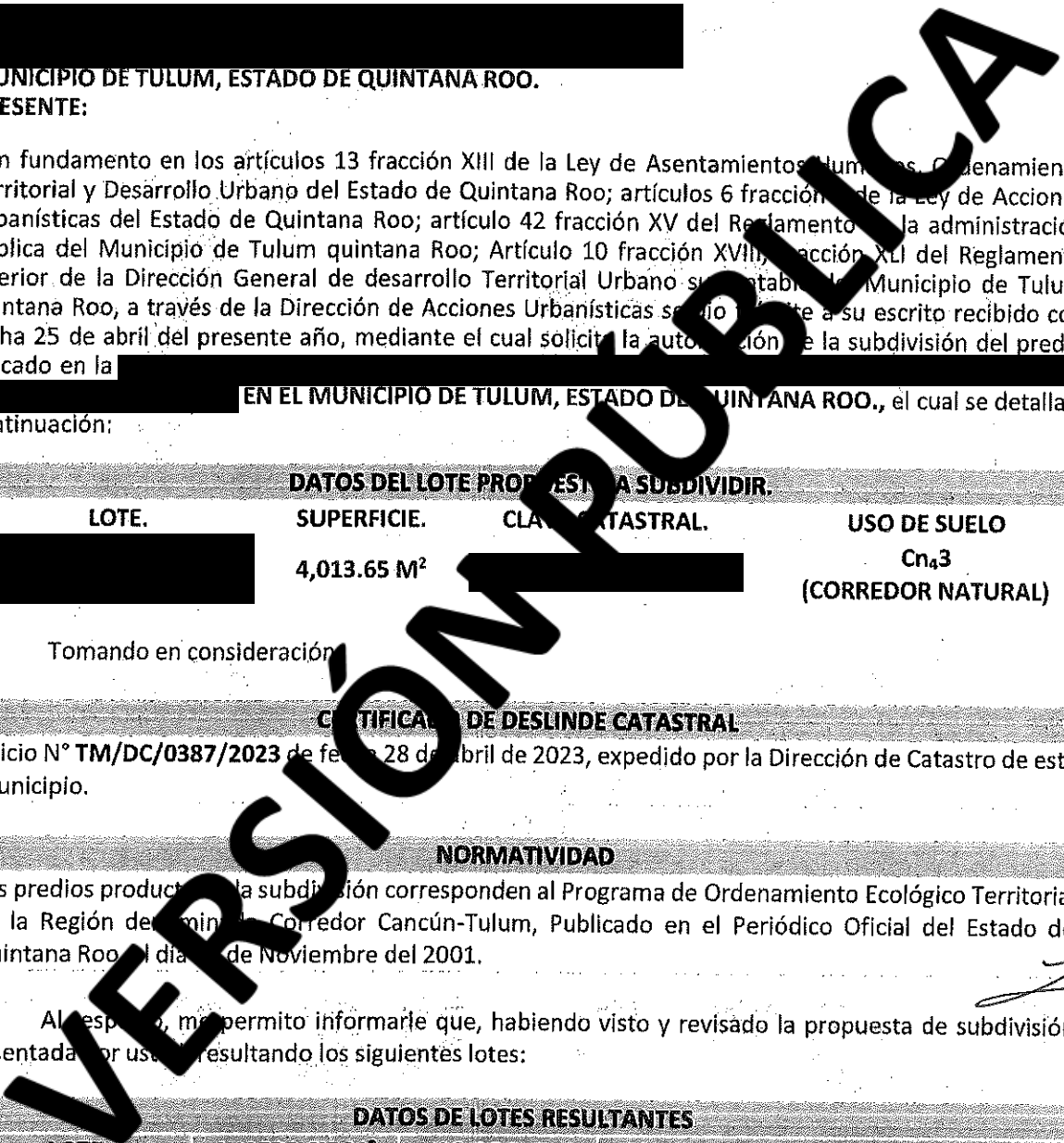
CERTIFICADO DE DESLINDE CATASTRAL
 Oficio N° TM/DC/0387/2023 de fecha 28 de abril de 2023, expedido por la Dirección de Catastro de este Municipio.




NORMATIVIDAD
 Los predios producidos por la subdivisión corresponden al Programa de Ordenamiento Ecológico Territorial de la Región del municipio Corredor Cancún-Tulum, Publicado en el Periódico Oficial del Estado de Quintana Roo el día 15 de Noviembre del 2001.

Al respecto, me permito informarle que, habiendo visto y revisado la propuesta de subdivisión presentada por usted resultando los siguientes lotes:

DATOS DE LOTES RESULTANTES			
LOTE	SUPERFICIE M ²	USO DE SUELO	DESTINO
	124.51	Cn ₄ 3	CORREDOR NATURAL
	1,182.26	Cn ₄ 3	CORREDOR NATURAL
	2,165.31	Cn ₄ 3	CORREDOR NATURAL
	541.57	Cn ₄ 3	CORREDOR NATURAL
SUPERFICIE TOTAL		4,013.65 M²	

Keobi Original 01/Agosto/2023





TULUM

DEPENDENCIA: DIRECCIÓN GENERAL DE DESARROLLO TERRITORIAL URBANO SUSTENTABLE.
DIRECCIÓN: DIRECCIÓN DE ACCIONES URBANÍSTICAS.
OFICIO: DGDTUS/DAU/DR/0156/2023

TULUM, QUINTANA ROO A 23 DE MAYO DE 2023


Por lo antes expuesto, con sustento en las disposiciones y ordenamientos invocados y dada su aplicación para en este caso y para esta acción urbanística, esta Dirección General de Desarrollo Territorial Urbano Sustentable en el ejercicio de sus atribuciones, determina **PROCEDENTE** el proyecto de Subdivisión y ha resuelto expedir la **AUTORIZACION DE SUBDIVISION CONDICIONADA**, debiendo sujetarse a los siguientes condicionantes:

- I. La presente autorización tiene una **vigencia de un año** contado a partir de la fecha de expedición y solo **será válida si trae anexo el plano cartográfico sellado** de la propiedad de la subdivisión autorizada, y deberá ser mencionado en la protocolización que de la misma se practique.
- II. El promovente y/o propietario deberá realizar el trámite de **Inscripción Catastral** de la presente subdivisión ante la Dirección de Catastro de esta municipalidad.
- III. Corresponde al propietario del predio original costear por su cuenta las obras mínimas de urbanización que refiere el numeral 28 de la Ley de Acciones Urbanísticas del Estado de Quintana Roo, que a la letra dice "I. Red vial; II. Infraestructura; III. Red de distribución y almacenamiento de agua potable; IV. Red de alcantarillado; V. Red de drenaje pluvial; VI. En su caso Red de distribución de combustible; VII. Red de distribución de energía eléctrica; VIII. Red de alumbrado público; IX. Servicios para la disposición de residuos y excretiones; X. Espacios públicos"; y lo que demanden los lotes resultantes, teniendo presente dicha obligación con la consecución del trámite respectivo por el que se formalice la subdivisión que se autoriza, deslindeando a la autoridad municipal de tal compromiso.
- IV. El presente, no sustituye el documento de propiedad del predio original, ni prejuzga derechos reales del mismo, tampoco autoriza el enajenamiento y disposición de los lotes resultantes en lo individual, ni permite el uso del suelo o edificación de construcciones en ellos.
- V. Cualquier litigio, disputa, controversia, procedimiento administrativo o penal relacionado con la legítima propiedad de los lotes propuestos a subdividir o los lotes resultantes de la subdivisión, sin necesidad de realizar trámite judicial o administrativo alguno, la presente autorización de subdivisión será cancelada.

Sin más por el momento, quedo a su disposición.

ATENTAMENTE


DIRECCIÓN DE ACCIONES URBANÍSTICAS
TULUM QUINTANA ROO
2021-2024
ARQ. JORGE ARMANDO MUÑIZ TOVAR
TITULAR DE LA DIRECCIÓN DE ACCIONES URBANÍSTICAS


ING. LORENZO BERNABÉ MIRANDA MIRANDA
TITULAR DE LA DIRECCIÓN GENERAL DE DESARROLLO TERRITORIAL URBANO SUSTENTABLE

C.C.P. ARCHIVO
LBMM /jamt/ mzo