

TULUM

DEPENDENCIA: DIRECCIÓN GENERAL DE DESARROLLO TERRITORIAL URBANO SUSTENTABLE.

DIRECCIÓN: DIRECCIÓN DE ACCIONES URBANÍSTICAS.

OFICIO: DGDTUS/DAU/DR/0163/2023

TULUM, QUINTANA ROO A 23 DE MAYO DE 2023

ASUNTO: AUTORIZACIÓN DE SUBDIVISIÓN
N°. DE EXPEDIENTE.: TM/DGDTUS/DAU/0217/2023

GRUPO BLOMSTER S.A. DE C.V.

MUNICIPIO DE TULUM, ESTADO DE QUINTANA ROO.
PRESENTE:

Con fundamento en los artículos 13 fracción XIII de la Ley de Asentamientos Humanos, Ordenamiento Territorial y Desarrollo Urbano del Estado de Quintana Roo; artículos 6 fracción II de la Ley de Acciones Urbanísticas del Estado de Quintana Roo; artículo 42 fracción XV del Reglamento de Administración Pública del Municipio de Tulum Quintana Roo; Artículo 10 fracción XVIII, fracción XLI del Reglamento Interior de la Dirección General de desarrollo Territorial Urbano sustentable del Municipio de Tulum Quintana Roo, a través de la Dirección de Acciones Urbanísticas se dio trámite al expediente recibido con fecha 25 de abril del presente año, mediante el cual solicita la autorización para la subdivisión del predio ubicado en la [REDACTED]

[REDACTED] EN EL MUNICIPIO DE TULUM, ESTADO DE QUINTANA ROO., el cual se detalla a continuación:

| DATOS DEL LOTE PROPUESTO A SUBDIVIDIR. | | | |
|--|-----------------------|------------------|---|
| LOTE. | SUPERFICIE. | CLAVE CATASTRAL. | USO DE SUELO |
| [REDACTED] | 906.06 M ² | [REDACTED] | Cn ₄ 3 (CORREDOR NATURAL) |

Tomando en consideración:


CERTIFICADO DE DESLINDE CATASTRAL
Oficio N° TM/DC/0396/2023 de fecha [REDACTED] 2023, expedido por la Dirección de Catastro de este Municipio.

NORMATIVIDAD
Los predios producto de la subdivisión corresponden al Programa de Ordenamiento Ecológico Territorial de la Región denominada Corredor Cancún-Tulum, Publicado en el Periódico Oficial del Estado de Quintana Roo, el día 1 de Noviembre del 2001.

Al respecto se permite informarle que, habiendo visto y revisado la propuesta de subdivisión presentada por usted, considerando los siguientes lotes:

| DATOS DE LOTES RESULTANTES | | | |
|----------------------------|-----------------------------|-------------------|------------------|
| LOTE | SUPERFICIE M ² | USO DE SUELO | DESTINO |
| [REDACTED] | 390.44 | Cn ₄ 3 | CORREDOR NATURAL |
| [REDACTED] | 515.62 | Cn ₄ 3 | CORREDOR NATURAL |
| SUPERFICIE TOTAL | 906.06 M² | | |

30/05/23
Recibir original



TULUM

DEPENDENCIA: DIRECCIÓN GENERAL DE DESARROLLO TERRITORIAL URBANO SUSTENTABLE.

DIRECCIÓN: DIRECCIÓN DE ACCIONES URBANÍSTICAS.

OFICIO: DGDTUS/DAU/DR/0163/2023


TULUM, QUINTANA ROO A 23 DE MAYO DE 2023


Por lo antes expuesto, con sustento en las disposiciones y ordenamientos invocados y dada su aplicación para en este caso y para esta acción urbanística, esta Dirección General de Desarrollo Territorial Urbano Sustentable en el ejercicio de sus atribuciones, determina **PROCEDENTE** el proyecto de subdivisión y ha resuelto expedir la **AUTORIZACION DE SUBDIVISION CONDICIONADA**, debiendo sujetarse a los siguientes condicionantes:

- I. La presente autorización tiene una **vigencia de un año** contado a partir de la fecha de expedición y solo **será válida si trae anexo el plano cartográfico sellado** de la propuesta de subdivisión autorizada, y deberá ser mencionado en la protocolización que con la misma se practique.
- II. El promovente y/o propietario deberá realizar el trámite de Información Catastral de la presente subdivisión ante la Dirección de Catastro de esta municipalidad.
- III. Corresponde al propietario del predio original costear por su cuenta las obras mínimas de urbanización que refiere el numeral 28 de la Ley de Acciones Urbanísticas del Estado de Quintana Roo, que a la letra dice "I. Red vial; II. Infraestructura; III. Red de Distribución y almacenamiento de agua potable; IV. Red de alcantarillado; V. Red de drenaje pluvial; VI. En su caso Red de distribución de combustible; VII. Red de distribución de energía eléctrica; VIII. Red de alumbrado público; IX. Servicios para la disposición de residuos y emisiones; X. Espacios públicos"; y lo que demanden los lotes resultantes, teniendo por aceptada dicha obligación con la consecución del trámite respectivo por el que se formalice la subdivisión que se autoriza, deslindando a la autoridad municipal de tal compromiso.
- IV. El presente, no sustituye el documento de propiedad del predio original, ni prejuzga derechos reales del mismo, tampoco autoriza el aprovechamiento y disposición de los lotes resultantes en lo individual, ni permite el uso del suelo para edificación de construcciones en ellos.
- V. Cualquier litigio, disputa, controversia, procedimiento administrativo o penal relacionado con la legítima propiedad de los lotes propuestos a subdividir o los lotes resultantes de la subdivisión, sin necesidad de realizar trámite judicial o administrativo alguno, la presente autorización de subdivisión será cancelada.

Sin más por el momento quedo de usted.

ATENTAMENTE


 DIRECCIÓN DE
 ACCIONES URBANÍSTICAS
 TULUM, QUINTANA ROO
 2021-2024
ARO JORGE ARMANDO MUÑIZ TOVAR
 TITULAR DE LA DIRECCIÓN DE ACCIONES
 URBANÍSTICAS


 DIRECCIÓN GENERAL DE DESARROLLO
 TERRITORIAL URBANO SUSTENTABLE
 H. AYUNTAMIENTO DE TULUM, Q. ROO
ING. LORENZO BERNABE MIRANDA MIRANDA
 TITULAR DE LA DIRECCIÓN GENERAL DE
 DESARROLLO TERRITORIAL URBANO
 SUSTENTABLE

C.C.P. ARCHIVO
LBMM /jamt/ mzo