


TULUM

DEPENDENCIA: DIRECCIÓN GENERAL DE DESARROLLO TERRITORIAL URBANO SUSTENTABLE.
DIRECCIÓN: DIRECCIÓN DE ACCIONES URBANÍSTICAS.
OFICIO: DGDUS/DAU/DR/0151/2023

TULUM, QUINTANA ROO A 23 DE MAYO DE 2023

ASUNTO: AUTORIZACIÓN DE SUBDIVISIÓN
N°. DE EXPEDIENTE.: TM/DGDTUS/DAU/0205/2023

GRUPO BLOMSTER S.A. DE C.V.



MUNICIPIO DE TULUM, ESTADO DE QUINTANA ROO.
PRESENTE:

Con fundamento en los artículos 13 fracción XIII de la Ley de Asentamientos Humanos, Ordenamiento Territorial y Desarrollo Urbano del Estado de Quintana Roo; artículos 6 fracción II de la Ley de Acciones Urbanísticas del Estado de Quintana Roo; artículo 42 fracción XV del Reglamento de la Administración Pública del Municipio de Tulum Quintana Roo; Artículo 10 fracción XVIII, fracción XLI del Reglamento Interior de la Dirección General de desarrollo Territorial Urbano sustentable del Municipio de Tulum Quintana Roo, a través de la Dirección de Acciones Urbanísticas se dio trámite a la descripción recibida con fecha 25 de abril del presente año, mediante el cual solicita la autorización de subdivisión del predio ubicado en la [REDACTED]

[REDACTED] EN EL MUNICIPIO DE TULUM, ESTADO DE QUINTANA ROO., el cual se detalla a continuación:

LOTE.	DATOS DEL LOTE PROPUESTO A SUBDIVIDIR		USO DE SUELO
	SUPERFICIE.	CLAVE CATASTRAL.	
[REDACTED]	5,899.34 M ²	[REDACTED]	Cn ₃ (CORREDOR NATURAL)

Tomando en consideración:


CERTIFICADO DE DESLINDE CATASTRAL
Oficio N° TM/DC/0380/2023 de fecha 20 de mayo de 2023, expedido por la Dirección de Catastro de este Municipio.

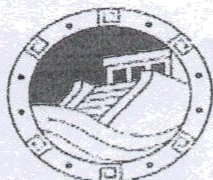
NORMATIVIDAD
Los predios producto de la subdivisión corresponden al Programa de Ordenamiento Ecológico Territorial de la Región denominada Corredor Cancún-Tulum, Publicado en el Periódico Oficial del Estado de Quintana Roo, el día 1 de Noviembre del 2001.

Al respecto, me permito informarle que, habiendo visto y revisado la propuesta de subdivisión presentada por usted, resultando los siguientes lotes:

DATOS DE LOTES RESULTANTES			
LOTE	SUPERFICIE M ²	USO DE SUELO	DESTINO
[REDACTED]	5,021.05	Cn ₃	CORREDOR NATURAL
[REDACTED]	878.29	Cn ₃	CORREDOR NATURAL
SUPERFICIE TOTAL	5,899.34 M²		

Recibir original
30/05/23
[Signature]





TULUM

DEPENDENCIA: DIRECCIÓN GENERAL DE DESARROLLO TERRITORIAL URBANO SUSTENTABLE.
DIRECCIÓN: DIRECCIÓN DE ACCIONES URBANÍSTICAS.
OFICIO: DGDTUS/DAU/DR/0151/2023

TULUM, QUINTANA ROO A 23 DE MAYO DE 2023

Por lo antes expuesto, con sustento en las disposiciones y ordenamientos invocados y dada su aplicación para en este caso y para esta acción urbanística, esta Dirección General de Desarrollo Territorial Urbano Sustentable en el ejercicio de sus atribuciones, determina **PROCEDENTE** el proyecto de Subdivisión y ha resuelto expedir la **AUTORIZACION DE SUBDIVISION CONDICIONADA**, debiendo sujetarse a los siguientes condicionantes:

- I. La presente autorización tiene una **vigencia de un año** contado a partir de la fecha de expedición y solo será **válida si trae anexo el plano cartográfico sellado** de la propuesta de subdivisión autorizada, y deberá ser mencionado en la protocolización que de la misma se practique.
- II. El promovente y/o propietario deberá realizar el trámite de **Inscripción Catastral** de la presente subdivisión ante la Dirección de Catastro de esta municipalidad.
- III. Corresponde al propietario del predio original costear por su cuenta las obras mínimas de urbanización que refiere el numeral 28 de la Ley de acciones urbanísticas del Estado de Quintana Roo, que a la letra dice "I. Red vial; II. Infraestructura; III. Red de Distribución y almacenamiento de agua potable; IV. Red de alcantarillado; V. Red de drenaje pluvial; VI. En su caso Red de distribución de combustible; VII. Red de distribución de energía eléctrica; VIII. Red de alumbrado público; IX. Servicios para la disposición de residuos y emisiones; X. Espacios públicos"; y lo que demanden los lotes resultantes, teniendo por aceptada dicha obligación con la consecución del trámite respectivo por el que se formalice la subdivisión que se autoriza, deslindando a la autoridad municipal de tal compromiso.
- IV. El presente, no sustituye el dominio de la propiedad del predio original, ni prejuzga derechos reales del mismo, tampoco autoriza el aprovechamiento y disposición de los lotes resultantes en lo individual, ni permite el uso o edificación de construcciones en ellos.
- V. Cualquier litigio, disputa, controversia, procedimiento administrativo o penal relacionado con la legítima propiedad de los lotes propuestos a subdividir o los lotes resultantes de la subdivisión, sin necesidad de realizar trámite judicial o administrativo alguno, la presente autorización de subdivisión será cancelada.

Sin más por el momento, quedo de Usted.

ATENTAMENTE



DIRECCIÓN DE ACCIONES URBANÍSTICAS
TULUM, QUINTANA ROO
2021-2024

ARQ. JORGE ARMANDO MUÑIZ TOVAR
TITULAR DE LA DIRECCIÓN DE ACCIONES URBANÍSTICAS



DIRECCIÓN GENERAL DE DESARROLLO TERRITORIAL URBANO SUSTENTABLE
1. AYUNTAMIENTO DE TULUM, Q. ROO
2021-2024

ING. LORENZO BERNABE MIRANDA MIRANDA
TITULAR DE LA DIRECCIÓN GENERAL DE DESARROLLO TERRITORIAL URBANO SUSTENTABLE

C.C.P. ARCHIVO
LBMM /jamt/ mzo